

WPT.7221.346.2022.VD

Długoleka, 04 października 2022 r.

**ECOTEQ I. Bors, R. Flis sp.j.**  
**ul. Wilczycka 48**  
**53-093 Kiełczów**

**Dotyczy:** uzgodnienia projektu odbudowy nawierzchni w związku z rozbudową sieci wodociągowej w obrębie działek nr 165/14, 472/18, 472/16, 472/21, w rejonie ul. Wrocławskiej, w miejscowości Mirków, gm. Długoleka;

Po rozpatrzeniu wniosku wniesionego przez: Pana Jacka Fit, ECOTEQ I. Bors, R. Flis sp. j., ul. Wilczycka 48, 55-093 Kiełczów, działającego w imieniu Inwestora: Zakład Usług Komunalnych, ul. Wilczycka 14, 55-093 Kiełczów z dnia 26.09.2022 który zarejestrowano w Urzędzie Gminy w dniu 26.09.2022r. pod nr 39855/9/2022,

### **uzgadniam**

przedłożony projekt odbudowy nawierzchni pasa drogowego działki 472/16,472/21, w związku z rozbudową sieci wodociągowej wzdłuż ul. Wrocławskiej i ul. Kolejowej w Mirkowie z następującymi uwagami:

1. po wykonaniu wszystkich prac należy doprowadzić teren i nawierzchnię do stanu pierwotnego.

Z up. Wójta Gminy Kierownik Wydziału  
Porządku Publicznego i Transportu


*Tomasz Kudyba*

Otrzymują:


1. Adresat
2. a/a

Załączniki:

1. Projekt odbudowy nawierzchni

JEDNOSTKA PROJEKTOWA	<b>ECOTEQ I. BORS, R. FLIS SP.J. UL. WILCZYCKA 48 55-093 KIEŁCZÓW</b>	
ZAMAWIAJĄCY	<b>ZAKŁAD USŁUG KOMUNALNYCH SP. Z O.O. UL. WILCZYCKA 14 55-093 KIEŁCZÓW</b>	
NAZWA INWESTYCJI	<b>ROZBUDOWA SIECI WODOCIĄGOWEJ W OBRĘBIE DZIAŁEK NR 165/14, 472/18, 472/16, 472/21 W REJONIE UL. WROCŁAWSKIEJ, W MIEJSCOWOŚCI MIRKÓW, GM. DŁUGOŁĘKA</b>	
LOKALIZACJA	<b>POWIAT: WROCŁAWSKI, GMINA DŁUGOŁĘKA OBRĘB: MIRKÓW DZ. NR 165/14, 472/18, 472/16, 472/21 (UL. KOLEJOWA, UL. WROCŁAWSKA)</b>	

RODZAJ OPRACOWANIA	<b>PROJEKT WYKONAWCZY</b>
STADIUM	<b>PROJEKT ODTWORZENIA NAWIERZCHNI</b>

FUNKCJA	TYTUŁ, IMIĘ I NAZWISKO	PODPIS
PROJEKTANT	MGR INŻ. JACEK FIT	

## SPIS ZAWARTOŚCI PROJEKTU

### I. CZĘŚĆ OPISOWA

#### 1. Opis techniczny

### II. CZĘŚĆ GRAFICZNA

#### 1. Orientacja

- rys. 1

#### 2. Zakres odtworzenia nawierzchni

- rys. 2

#### 3. Odtworzenie nawierzchni – przekroje konstrukcyjne

- rys. 3

### III. DECYZJE, UZGODNIENIA I OPINIE

#### 1. Decyzja Wójta Gminy Długoleka z dnia 19.08.2022r. (znak sprawy: WPT.6853.2.231.2022.MG)

#### 2. Uzgodnienie Wójta Gminy Długoleka z dnia 19.08.2022r. (znak sprawy: WPT.6853.2.231.2022.MG/2)

## I. OPIS TECHNICZNY

DO PROJEKTU ODTWORZENIA NAWIERZCHNI DLA ZADANIA  
PN., ROZBUDOWA SIECI WODOCIĄGOWEJ W OBRĘBIE DZIAŁEK NR 165/14, 472/18, 472/16, 472/21  
W REJONIE UL. WROCLAWSKIEJ, W MIEJSCOWOŚCI MIRKÓW, GM. DŁUGOLEKA"

### SPIS TREŚCI

1. DANE OGÓLNE
2. PODSTAWA OPRACOWANIA
3. CEL I ZAKRES OPRACOWANIA
4. LOKALIZACJA INWESTYCJI
5. PRZYJĘTE ROZWIĄZANIA PROJEKTOWE
6. UWAGI KOŃCOWE



## 1. DANE OGÓLNE

### 1.1. INWESTOR I OBIEKT

ZADANIE: ROZBUDOWA SIECI WODOCIĄGOWEJ W OBRĘBIE DZIAŁEK NR 165/14, 472/18, 472/16, 472/21 W REJONIE UL. WROCŁAWSKIEJ, W MIEJSCOWOŚCI MIRKÓW, GM. DŁUGOŁĘKA

INWESTOR: ZAKŁAD USŁUG KOMUNALNYCH SP. Z O.O.  
UL. WILCZYCKA 14  
55-093 KIELCZÓW

ZAKRES: ODTWORZENIE NAWIERZCHNI

### 1.2. JEDNOSTKA PROJEKTOWA

JEDNOSTKA  
PROJEKTOWA: ECOTEQ I. BORS R. FLIS SPÓŁKA JAWNA  
UL. WILCZYCKA 48  
55-093 KIELCZÓW

PROJEKTANT: MGR INŻ. JACEK FIT

## 2. PODSTAWA OPRACOWANIA

- 2.1. projekt budowlany dla zadania pn. „Rozbudowa sieci wodociągowej w obrębie działek nr 165/14, 472/18, 472/16, 472/21 w rejonie ul. Wrocławskiej, w miejscowości Mirków, gm. Długoleka”;
- 2.2. rozporządzenie Ministra Transportu i Gospodarki Morskiej z dnia 2 marca 1999r. w sprawie warunków technicznych, jakim powinny odpowiadać drogi publiczne i ich usytuowanie;
- 2.3. plan sytuacyjno-wysokościowy w skali 1:500;
- 2.4. inwentaryzacja.

## 3. CEL I ZAKRES OPRACOWANIA

Celem opracowania jest ustalenie sposobu odbudowy nawierzchni po robotach związanych z budową sieci wodociągowej w obrębie działek nr 165/14, 472/18, 472/16, 472/21 w rejonie ul. Wrocławskiej, w miejscowości Mirków, gm. Długoleka.

## 4. LOKALIZACJA INWESTYCJI

Zakres niniejszego opracowania jest zgodny z zakresem projektu rozbudowy sieci wodociągowej w obrębie działek nr 165/14, 472/18, 472/16, 472/21 w rejonie ul. Wrocławskiej, w miejscowości Mirków, gm. Długoleka.

Projektowana sieć wodociągowa prowadzona jest w pasie dróg gminnych i po terenach prywatnych.

## 5. PRZYJĘTE ZAŁOŻENIA PROJEKTOWE – ODTWORZENIE NAWIERZCHNI

W opracowaniu uwzględniono warunki, określone przez zarządców dróg oraz przepisy rozporządzenia Ministerstwa Transportu i Gospodarki Morskiej z 2 marca 1999r. w sprawie warunków technicznych, jakim powinny odpowiadać drogi publiczne i ich usytuowanie.

Prace montażowe przy budowie sieci wodociągowej będą prowadzone w wykopach otwartych. Przyjęto do odbudowy nawierzchnię pasa drogowego (jezdnię i tereny zielone) na długości i szerokości prowadzonych robót, z uwzględnieniem klina odłamu (min. 0,5 m) przy prowadzeniu robót metodą wykopu otwartego.

Konstrukcję jezdni / terenu zielonego rozebrać na szerokości wykopu, powiększonego po obu stronach o szerokość min. 0,5 m. Partię gruntu w klinie odłamu usunąć do głębokości ok. 1,0 m. Materiał pochodzący z rozbiórki nawierzchni jezdni wywieść na składowisko.

Roboty ziemne należy wykonywać zgodnie z normą BN-83/8836-02 „Roboty ziemne. Wykopy otwarte pod przewody wodociągowe i kanalizacyjne. Warunki techniczne wykonania” w powiązaniu z PN-96/B-02480 „Geotechnika - Terminologia podstawowa, symbole literowe i jednostki miar”.

Pod budowę projektowanej sieci wodociągowej przewidziano wykonanie wykopów liniowych wąskoprzestrzennych pionowych. Ściany wykopu należy zabezpieczyć przed osuwaniem się gruntu.

Projektuje się wykopy liniowe do głębokości ok. 1,7 m. W miejscu, gdzie w bezpośrednim sąsiedztwie wykopu nie przewiduje się wystąpienia obciążeń spowodowanych przez budowlę, środki transportu, składowany materiał, urobek gruntu itp. stosujemy typowy sposób rozparcia i odeskowania wykopu tj. używamy drewnianych bali przyściennych i rozpór. W pozostałych przypadkach elementami nośnymi – przyściennymi oraz rozporowymi powinny być elementy stalowe.

Odeskowanie ścian wykopu może być pełne lub ażurowe. Odeskowanie ażurowe można stosować w gruntach o dostatecznej spoiistości, uniemożliwiającej wypadanie gruntu pomiędzy bali lub elementów przyściennych. Odeskowanie ażurowe ścian wykopu można stosować tylko w gruntach spoiстых, półzwałych i zwałych.

#### SZEROKOŚĆ WYKOPÓW

Szerokości wykopów należy wykonywać zgodnie z normą PN-EN 1610. Szerokość wykopu w zależności od średnicy nominalnej przewodu:

DN	MINIMALNA SZEROKOŚĆ WYKOPU ( $OD_h + X$ )		
	WYKOP ZABEZPIECZONY	WYKOP NIEZABEZPIECZONY	
		B > 60	B ≤ 60
≤ 225	$OD_h + 0,40$	$OD_h + 0,40$	$OD_h + 0,40$
> 225 do ≤ 350	$OD_h + 0,50$	$OD_h + 0,50$	$OD_h + 0,40$
> 350 do ≤ 700	$OD_h + 0,70$	$OD_h + 0,70$	$OD_h + 0,40$

Minimalna szerokość wykopu w zależności od głębokości wykopu powinna wynosić co najmniej:

GLEBOKOŚĆ WYKOPU	MINIMALNA SZEROKOŚĆ WYKOPU
< 1,0	nie określa się
1,0 - 1,75	0,8 m
1,75 - 4,0	0,9 m
> 4,0	1,0 m

Po wykonaniu prac montażowych, wykop zasypywać materiałem przepuszczalnym piaszczystym lub pospółką o grupie nośności G1 i uziarnieniu  $U > 5$ . Zasypkę układać warstwami, równomiernie po obu stronach rurociągu. Grubość układanej warstwy zasyпки nie może przekraczać 25 cm uzyskując na górnej warstwie robót ziemnych korpusu drogowego wskaźnika nośności  $E_2 > 100$  MPa, zagęszczenie  $I_s$  min. 1,0.

Podbudowę zasadniczą z kruszywa należy wykonać na całej szerokości wykopu z uwzględnieniem klina odlamu, uzyskując nośność  $E_2$  większą niż 140 MPa i stosunek modułów nośności  $E_2/E_1$  mniejszej niż 2,2.

Wykluczyć zasypywanie wykopów materiałem rodzimym, pochodzącym z wykopu nienadającym się ponownego wykorzystania. Do zasyпки nie stosować żużla, gruntu kamienistego lub innych materiałów, które mogą spowodować uszkodzenie rurociągu. Zasypkę zagęszczać niezwłocznie po wbudowaniu. Grunt pod konstrukcję doprowadzić do nośności G1. Konstrukcję odtworzenia nawierzchni jezdni/pobocza/terenów zielonych oraz schemat odbudowy, uwzględniający zastosowanie klina odlamu przedstawiono na załącznikach graficznych.

#### 5.1 KONSTRUKCJA NAWIERZCHNI – NAWIERZCHNIA Z KRUSZYWA ŁAMANEGO O CIĄGŁYM UZIARNIENIU

- podbudowa z kruszywa łamanego 0/31,5 stabilizowanego mechanicznie gr. 10 cm;
- podbudowa z kruszywa łamanego 0/63 stabilizowanego mechanicznie gr. 20 cm;
- zasyпка kanału z piasku (grunt doprowadzony do nośności G1 o parametrach  $E_2$  nie mniej niż 100 MPa i  $I_s$  nie mniej niż 0,97 – zalecane 1,0).

Przy odbudowie nawierzchni jezdni w miejscu prowadzenia robót uwzględniono klin odlamu. Warstwę górną (ścieralną) podbudowy należy odtworzyć na całej szerokości jezdni (min. 3,5 m) wraz z nadaniem wymaganych spadków poprzecznych i podłużnych.

#### 5.2 ODTWORZENIE TERENÓW ZIELONYCH W PASIE DROGOWYM

- ziemia urodzajna / humus gr. 10 – 15cm + obsianie mieszaną traw w ilości 3 kg/a ;
- grunt rodzimy.

#### 5.3 ODDANIE DO RUCHU

Nawierzchnia może zostać oddana do ruchu bezpośrednio po odtworzeniu całego odcinka drogi i odebraniu jej przez Zarządcę drogi. Natomiast nawierzchnia tłuczniowa może zostać oddana do ruchu bezpośrednio po odtworzeniu całego odcinka drogi.

#### 6. UWAGI KOŃCOWE

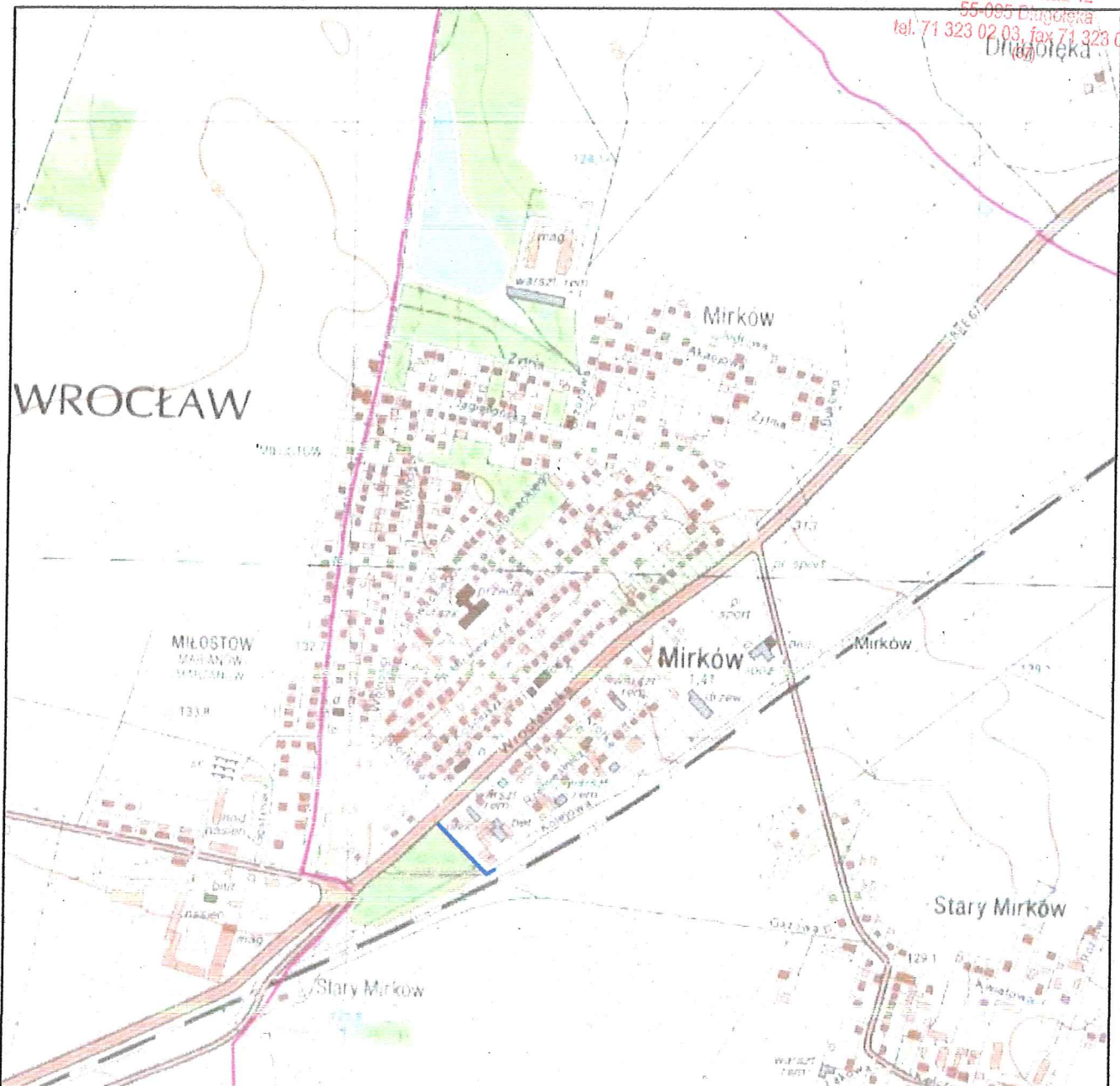
Przed przystąpieniem do robót należy uzyskać zgodę zarządcy drogi na zajęcie pasa drogowego. Wykorzystane materiały do odtworzenia konstrukcji jezdni i poboczy winny posiadać atesty. Wbudowana Roboty należy oznakować i zabezpieczyć przed osobami postronnymi. Prace prowadzić zgodnie z obowiązującymi przepisami BHP i normami pod kontrolą osoby posiadającej stosowne uprawnienia.

Zaleca się w miarę możliwości zasypianie wykopów po zakończeniu prac montażowych na koniec dnia roboczego dla zapewnienia bezpieczeństwa ruchu i dojazdu do zabudowań mieszkalnych.

Opracował:  
mgr inż. Jacek Fit

## II. CZĘŚĆ GRAFICZNA





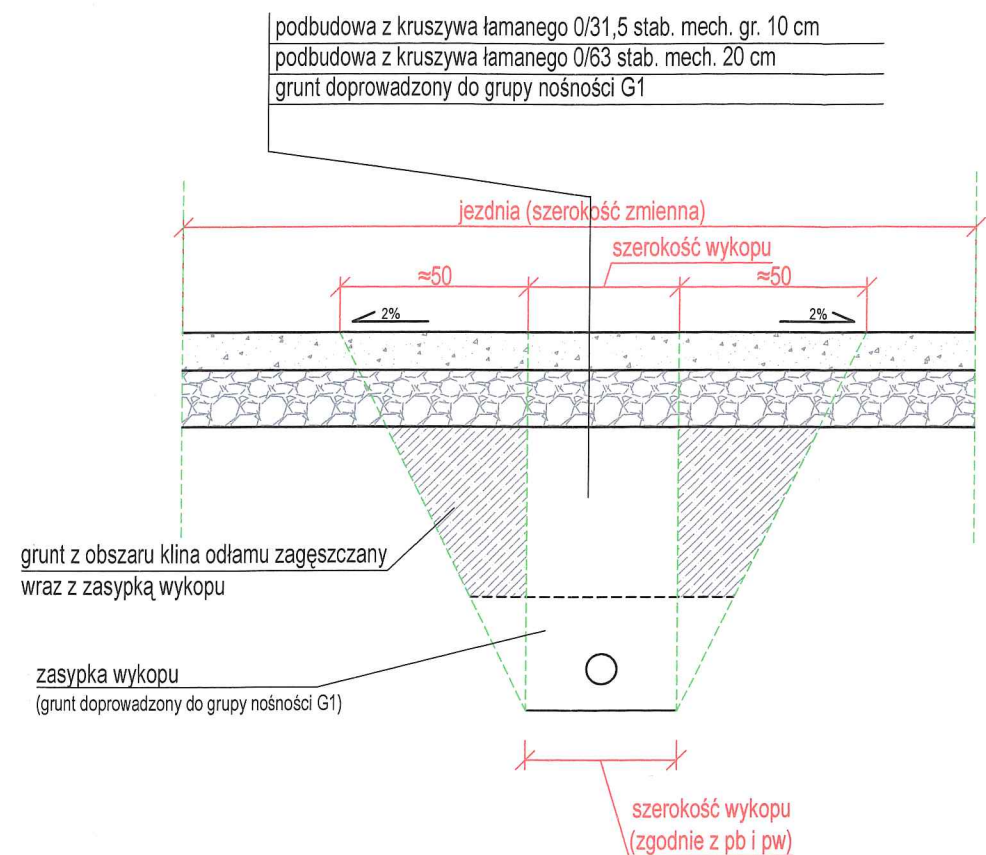
		PROJEKTOWANIE I USŁUGI DLA BUDOWNICTWA <b>ECOTEQ I. Bors, R. Flis sp. J.</b> ul. Wilczyka 48, 55-093 KIEŁCZÓW		
		OBIEKT <b>ROZBUDOWA SIECI WODOCIĄGOWEJ                  W OBRĘBIE DZIAŁEK NR 165/14, 472/18, 472/16, 472/21                  W REJONIE UL. WROCLAWSKIEJ, W MIEJSCOWOŚCI MIRKÓW, GM. DŁUGOLEKA</b>		
FUNKCJA	IMIĘ I NAZWISKO	DATA	PODPIS	STADIUM
PROJEKTANT	MGR INŻ. JACEK FIT	09.2022		PROJEKT WYKONAWCZY
SKALA	TEMAT			NR RYSUNKU
1:10000	ORIENTACJA			1





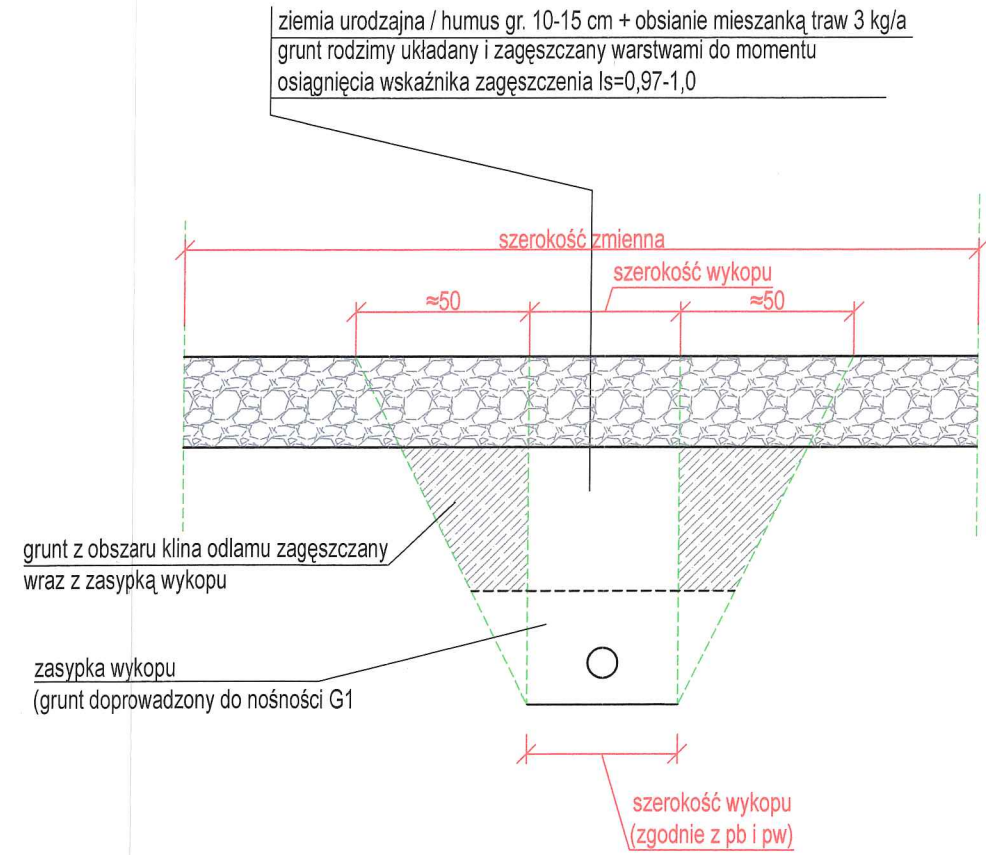


**NAWIERZCHNIA Z KRUSZYWA ŁAMANEGO  
 O CIĄGŁYM UZIARNIENIU  
 (droga gminna)**



**UWAGA:**  
 1. Górną warstwę podbudowy o gr. 10 cm z kruszywa łamanego granitowego 0/31,5 mm należy odtworzyć na całej szerokości jezdni z nadaniem wymaganych spadków poprzecznych i podłużnych;  
 2) Warstwy konstrukcyjne drogi należy odtworzyć na całej szerokości wykopu oraz szerokości obustronnego klina odłamu (min. 0,5 m)

**POBOCZE / TERENY ZIELONE  
 (droga gminna)**



**UWAGA:**  
 Należy odbudować uszkodzone podczas prac budowlanych pobocze znajdujące się w pasie drogowym na szerokości uwzględniającej szerokość wykopu oraz szerokość obustronnego klina odłamu (min. 0,5 m).

		PROJEKTOWANIE I USŁUGI DLA BUDOWNICTWA <b>ECOTEQ I. Bors, R. Flis sp. J.</b> ul. Wilczycka 48, 55-093 KIELCZÓW		
		OBIEKT	ROZBUDOWA SIECI WODOCIĄGOWEJ W OBRĘBIE DZIAŁEK NR 165/14, 472/18, 472/16, 472/21 W REJONIE UL. WROCŁAWSKIEJ, W MIEJSCOWOŚCI MIRKÓW, GM. DŁUGOŁĘKA	
FUNKCJA	IMIE I NAZWISKO	DATA	PODPIS	STADIUM
PROJEKTANT	MGR INŻ. JACEK FIT	09.2022		PROJEKT WYKONAWCZY
SKALA	TEMAT	NR RYSUNKU		
schemat	<b>ODTWORZENIE NAWIERZCHNI</b>			<b>3</b>

### III. DECYZJE, UZGODNIENIA I OPINIE

WPT.6853.2.231.2022.MG

Długoleka, 19 sierpnia 2022r.

## DECYZJA

Na podstawie art. 19 ust. 2 pkt 4, art. 39 ust. 3 i 3a ustawy z dnia 21 marca 1985r. o drogach publicznych (Dz.U.2022 poz.1693 t. j.), a także art. 104, 107, 127, 127a, 129 ustawy z dnia 14 czerwca 1960 r., Kodeks Postępowania Administracyjnego (Dz.U.2021 r., poz. 735), po rozpatrzeniu wniosku wniesionego przez:

**Pana Roberta Flisa, ECOTEQ" I. Bors, R. Flis sp. j., ul. Wilczycka 48, 55-093 Kielczów, działającego w imieniu Inwestora: Zakład Usług Komunalnych, ul. Wilczycka 14, 55-093 Kielczów,**

z dnia 18.07.2022r., który zarejestrowano w Urzędzie Gminy w dniu 19.07.2022r., pod nr 30965/7/2022,

**w sprawie uzgodnienia projektu trasy odcinka sieci wodociągowej**

## ZEZWALAM

**na umieszczenie w pasie drogowym urządzeń infrastruktury technicznej niezwiązanych z potrzebami zarządzania drogami lub potrzebami ruchu drogowego,**

**to jest: trasy sieci wodociągowej w pasie drogowym działki 472/16 obręb Mirków (ul. Wrocławska).**

Ustala się następujące warunki zezwolenia (pod rygorem zastosowania art. 162 KPA):

- 1) Budowę należy wykonać zgodnie z załączonym do wniosku projektem.
- 2) Niniejsza decyzja jest równoznaczna z **dysponowaniem terenem** na cele budowlane związane z wykonaniem przyłącza gazowego.
- 3) Zarządca drogi nie ponosi odpowiedzialności za kolizje z urządzeniem obcym znajdującymi się w pasie drogowym. Wszelkie kolizje oraz włączenia do istniejących lub projektowanych sieci, należy uzgodnić z ich właścicielami.
- 4) Przed rozpoczęciem robót należy uzgodnić w tut. Urzędzie Gminy **projekt organizacji ruchu zastępczego** na czas prowadzenia robót budowlanych wraz z projektem odbudowy nawierzchni pasa drogowego zgodnie z Rozporządzeniem Ministra Infrastruktury z dnia 23.09.2003r. w sprawie szczegółowych warunków zarządzania ruchem na drogach oraz wykonywania nadzoru na tym zarządzaniem (Dz. U. z 2003r. Nr 177, poz. 1729).
- 5) Wykonawca jest zobowiązany **do pisemnego powiadomienia mieszkańców oraz sołtysa** o wszelkich utrudnieniach w ruchu drogowym oraz o ewentualnym wystąpieniu przerw/awarii w dostawie mediów powstałych w konsekwencji jego działań. Ponadto obliuguje się Wykonawcę, by informacje w zakresie podanym powyżej były skutecznie przekazane mieszkańcom w formie pisemnej poprzez:
  - a) umieszczanie ogłoszeń w określonym obszarze miejscowości, w którym wykonywane są roboty budowlane;
  - b) przekazanie informacji o planowanych robotach budowlanych i związanych z nimi utrudnieniach bezpośrednio na posesje mieszkańców; oraz innej pisemnej formie dowolnie wybranej przez Wykonawcę.



Wskazana forma informowania mieszkańców ma zapobiec konfliktom i nieporozumieniom oraz umożliwić możliwie jak najsprawniejsze poruszanie się po obszarze, na którym wykonywane są roboty budowlane,

- 6) Niniejsze zezwolenie nie jest równoznaczne z zezwoleniem na **zajęcie pasa drogowego**. Zgodnie z art. 40 ust. 1, 2, 3 Ustawy z dnia 21 marca 1985r. o drogach publicznych na czas trwania robót w obrębie pasa drogowego, inwestor ma obowiązek uzyskać odrębne zezwolenie na zajęcie pasa drogowego oraz ustalić odpowiednie opłaty zarówno za zajęcie pasa drogowego jak i za umieszczenie w pasie drogowym urządzeń (opłata roczna), załączając dokumenty zgodnie z Rozporządzenia Rady Ministrów z dnia 01 czerwca 2004r. w sprawie określenia warunków udzielania zezwoleń na zajęcie pasa drogowego (Dz. U. 2016r., poz. 1264). Wniosek o wydanie powyższego zezwolenia należy złożyć na 30 dni przed planowanym zajęciem pasa drogowego.
- 7) Zabrania się wykonywania prac w okresie mrozów.
- 8) Po wykonaniu wszystkich prac należy doprowadzić teren i nawierzchnię do stanu pierwotnego, a w szczególności odtworzyć nawierzchnię i odpowiednio zagęścić warstwy konstrukcyjne jezdni i poboczy.
- 9) W przypadku rozkopu w jezdni i chodnikach dróg utwardzonych należy uzgodnić zakres i technologię odbudowy z zarządcą drogi oraz przedstawić protokół badania zagęszczenia gruntu po zakończeniu prac.
- 10) W dniu zakończenia prac zawiadomić Urząd Gminy w celu ustalenia terminu odbioru pasa drogowego.
- 11) Za wszelkie szkody powstałe w wyniku prowadzonych robót, Inwestor wypłaca odszkodowanie, w wysokości określonej w protokole wystawionym przez rzeczoznawcę w obecności upoważnionego przez Wójta Gminy Długołęka pracownika.
- 12) Jeżeli w ciągu 24 miesięcy od zakończenia robót w miejscu ich wykonania ujawnią się wady techniczne, Inwestor zobowiązany jest do ich usunięcia na własny koszt, w terminie określonym przez Urząd Gminy w Długołęce. W przypadku, gdy uszkodzenia nie zostaną usunięte w określonym terminie, naprawy pasa drogowego dokona Urząd Gminy na koszt Inwestora.
- 13) Zgodnie z art. 8 oraz art. 140 pkt 6 Rozporządzenia Ministra Transportu Gospodarki Morskiej z dnia 2 marca 1999r. w sprawie warunków technicznych, jakim powinny odpowiadać drogi publiczne i ich usytuowanie (Dz. U. z 2016 r. poz. 124 ), w przypadku przeprowadzania przez Urząd Gminy robót związanych z poszerzeniem drogi zobowiązuje się Inwestora, jeśli urządzenie umieszczone w drodze będzie kolidowało z przeprowadzonymi pracami lub w wyniku robót związanych z poszerzeniem drogi zmieni się lokalizacja urządzenia, do przeniesienia urządzenia na własny koszt w miejsce zgodne z przepisami i bez kolizji z drogą.
- 14) Zezwolenie niniejsze wygasa, jeżeli w ciągu **3 lat** od daty jego wydania inwestycja nie zostanie wykonana.

Na podstawie art. 107 § 4 k.p.a. odstąpiono od uzasadnienia decyzji, gdyż uwzględnia ona w całości żądanie strony.

## POUCZENIE

Od niniejszej decyzji służy stronie odwołanie, które wnosi się do Samorządowego Kolegium Odwoławczego we Wrocławiu za pośrednictwem Wójta Gminy Długoleka w terminie 14 dni od daty doręczenia decyzji.

Została pobrana opłata skarbową za pełnomocnictwo do reprezentowania Inwestora w wysokości 17,00 zł., zgodnie z ustawą o opłacie skarbowej z dnia 16 listopada 2006r. (Dz. U. z 2006r Nr 225, poz. 1635 ).

Załącznik: 1. Projekt zagospodarowania terenu 1:500


Otrzymują: 1. Adresat 2. a/a

Sprawę prowadzi:

Maria Guz

tel. 071 74 87 304

[m.guz@gmina.dlugoleka.pl](mailto:m.guz@gmina.dlugoleka.pl)

  
z up. Wójta Gminy  
Inspektor Wydziału Porządku  
Publicznego i Transportu  
Maria Guz

### Klauzula informacyjna dotycząca przetwarzania danych osobowych

Zgodnie z art. 13 ust. 1 i ust. 2 Rozporządzenia Parlamentu Europejskiego i Rady (UE) 2016/679 z dnia 27 kwietnia 2016 r. w sprawie ochrony osób fizycznych w związku z przetwarzaniem danych osobowych i w sprawie swobodnego przepływu takich danych oraz uchylenia dyrektywy 95/46/WE (określane jako „RODO”) informuję, iż:

1. Administratorem Pani/Pana danych osobowych jest Wójt Gminy Długoleka z siedzibą w Długolece, ul. Robotnicza 12, 55-095 Mirków, tel. 71 3230203, e-mail:

[gmina@gmina.dlugoleka.pl](mailto:gmina@gmina.dlugoleka.pl)

2. Wyznaczono inspektora ochrony danych w Urzędzie Gminy Długoleka, którym jest spółka Leśny & Wspólnicy sp. z o.o., z inspektorem można się skontaktować e-mail:

[iod@gmina.dlugoleka.pl](mailto:iod@gmina.dlugoleka.pl)

3. Dane osobowe przetwarzane będą w celu wypełnienia obowiązków wynikających z przepisów prawa, realizacji umowy bądź udzielonej zgody. Podstawą prawną są przepisy: ustawy z dnia 21 marca 1985r. o drogach publicznych (Dz. U. 2020r., poz. 470), oraz ustawy z dnia 14 czerwca 1960 r. - Kodeks Postępowania Administracyjnego (Dz. U. z 2020r., poz. 256).

4. Odbiorcami danych są podmioty określone w przepisach prawa lub inne podmioty na podstawie stosownych umów zawartych z Gminą Długoleka.

5. Dane osobowe nie będą przekazywane do państwa trzeciego/organizacji międzynarodowej.

6. Dane po zrealizowaniu celu, dla którego zostały zebrane, będą przetwarzane do celów archiwalnych i przechowywane przez okres niezbędny do zrealizowania przepisów dotyczących archiwizowania danych przez Administratora.

7. W zakresie swoich danych osobowych ma Pani/Pan prawo żądania: dostępu do danych, sprostowania danych, a także prawo żądania wniesienia sprzeciwu wobec ich przetwarzania, usunięcia, ograniczenia przetwarzania, przenoszenia danych jeśli jest możliwe i na zasadach wynikających z RODO.

8. Każda osoba ma prawo wniesienia skargi do Prezesa Urzędu Ochrony Danych Osobowych jeśli uzna, że przetwarzanie jej danych osobowych odbywa się niezgodnie z przepisami.

9. Podanie danych osobowych jest obowiązkowe. Jest Pani/Pan zobowiązana/y do ich podania.

Niepodanie danych osobowych będzie skutkowało wezwaniem do ich uzupełnienia, a w przypadku nieuzupełnienia pozostawieniem wniosku bez rozpoznania.

10. Dane nie będą podlegały zautomatyzowanemu podejmowaniu decyzji dotyczących Pani/Pana danych osobowych, w tym profilowaniu.







Długoleka, 19 sierpnia 2022r.

**Zakład Usług Komunalnych**  
**ul. Wilczycka 14**  
**55-093 Kielczów**

**Dotyczy: uzgodnienia projektu trasy sieci wodociągowej w zakresie umieszczenia w pasie drogowym działki 472/21, obręb Mirków (ul. Kolejowa).**

Po rozpatrzeniu wniosku wniesionego przez **Pana Roberta Flisa, ECOTEQ" I. Bors, R. Flis sp. j.**, ul. Wilczycka 48, 55-093 Kielczów, działającego w imieniu Inwestora: **Zakład Usług Komunalnych, ul. Wilczycka 14, 55-093 Kielczów,**

z dnia 18.07.2022r., który zarejestrowano w Urzędzie Gminy w dniu 19.07.2022r., pod nr 30965/7/2022,


**uzgadniam** przedstawiony **projekt trasy sieci wodociągowej** w zakresie umieszczenia w pasie drogowym działki **472/21, obręb Mirków (ul. Kolejowa)** celem doprowadzenia do nieruchomości mieszkalnych zlokalizowanych wzdłuż ul. Wrocławskiej i ul. Kolejowej w Mirkowie, na poniższych warunkach:

- 1) lokalizację urządzenia w pasie drogowym należy wykonać zgodnie z załączonym do wniosku projektem,
- 2) niniejsze uzgodnienie jest równoznaczne z **dysonowaniem terenem** na cele budowlane,
- 3) Zarządca drogi nie ponosi odpowiedzialności za kolizje z urządzeniami obcymi znajdującymi się w pasie drogowym wszelkie kolizje oraz włączenia do istniejących lub projektowanych sieci należy uzgodnić z ich właścicielami/zarządcami,
- 4) przed wykonaniem robót należy uzgodnić w tut. Urzędzie Gminy **projekt organizacji ruchu zastępczego** na czas prowadzenia robót budowlanych wraz z projektem odbudowy nawierzchni pasa drogowego a następnie wystąpić z wnioskiem o **wydanie zezwolenia na wykonywanie robót w obrębie pasa drogowego**, zgodnie z § 10 Zarządzenia Wójta Gminy Długoleka z dnia 01.12.2011r. w sprawie zasad lokalizacji urządzenia niezwiązanego z potrzebami zarządzania drogami lub potrzebami ruchu drogowego w pasie drogowym dróg wewnętrznych, stanowiących własność Gminy Długoleka,
- 5) Wykonawca jest zobowiązany do pisemnego powiadomienia sołtysa i mieszkańców o wszelkich utrudnieniach w ruchu drogowym oraz o ewentualnym wystąpieniu przerw/awarii w dostawie mediów powstałych w konsekwencji jego działań. Ponadto obliguje się Wykonawcę, by informacje w zakresie podanym powyżej były skutecznie przekazane sołtysowi i mieszkańcom w formie pisemnej poprzez:
  - a) umieszczanie ogłoszeń w określonym obszarze miejscowości, w którym wykonywane są roboty budowlane;
  - b) przekazanie informacji o planowanych robotach budowlanych i związanych z nimi utrudnieniach bezpośrednio na posesje mieszkańców;

- oraz innej pisemnej formie dowolnie wybranej przez Wykonawcę.  
Wskazana forma informowania sołtysa i mieszkańców ma zapobiec konfliktom i nieporozumieniom oraz umożliwi mieszkańcom możliwie jak najsprawniejsze poruszanie się po obszarze, na którym wykonywane są roboty budowlane,
- 6) zabrania się wykonywania prac w okresie mrozów,
  - 7) po wykonaniu wszystkich prac należy doprowadzić teren i nawierzchnię do stanu pierwotnego, a w szczególności odtworzyć nawierzchnię i odpowiednio zagęścić warstwy konstrukcyjne jezdni i poboczy,
  - 8) w dniu zakończenia prac zawiadomić Urząd Gminy w celu ustalenia terminu odbioru,
  - 9) za wszelkie szkody powstałe w wyniku prowadzonych robót, Inwestor wypłaca odszkodowanie, w wysokości określonej w protokole wystawionym przez rzeczoznawcę w obecności upoważnionego przez Wójta Gminy Długoleka pracownika,
  - 10) jeżeli w ciągu 24 miesięcy od zakończenia robót w miejscu ich wykonania ujawnią się wady techniczne, Inwestor zobowiązany jest do ich usunięcia na własny koszt, w terminie określonym przez Urząd Gminy w Długolece. W przypadku, gdy uszkodzenia nie zostaną usunięte w określonym terminie, naprawy pasa drogowego dokona Urząd Gminy na koszt Inwestora,
  - 11) zgodnie z § 7 ust. 1 pkt 4 Zarządzenia nr 384/2011 Wójta Gminy Długoleka z dnia 01.12.2011r, w przypadku przeprowadzania przez Urząd Gminy robót związanych z poszerzeniem drogi zobowiązuje się Inwestora, jeśli urządzenie lokalizowane w drodze będzie kolidowało z przeprowadzonymi pracami lub w wyniku robót związanych z poszerzeniem drogi zmieni się lokalizacja urządzenia, do przeniesienia urządzenia na własny koszt w miejsce zgodne z przepisami i bez kolizji z drogą,
  - 12) uzgodnienie obowiązuje przez okres **3 lat** od daty jego wydania; w przypadku upływu 3-letniego okresu, wnioskodawca traci uprawnienie na zlokalizowanie urządzenia na warunkach określonych w wydanym uzgodnieniu, zgodnie z § 8 cytowanego powyżej zarządzenia.
  - 13) w przypadku nie zaakceptowania warunków wskazanych w niniejszym uzgodnieniu, w terminie 7 dni od dnia otrzymania niniejszego pisma Inwestor zobowiązany jest do przedstawienia zastrzeżeń w formie pisemnej, po bezskutecznym upływie terminu strony ustalają, iż zaakceptowały powyższe warunki zezwolenia bez zastrzeżeń.

Załącznik: 1. Projekt zagospodarowania terenu 1:500  
Otrzymują: 1. Adresat , 2. a/a

Sprawę prowadzi:  
Maria Guz  
tel. 071 74 87 304  
m.guz@gmina.dlugoleka.pl

  
z Up. Wójta Gminy  
inspektor Wydziału Porządku  
Publicznego i Transportu  
Maria Guz



## Klauzula informacyjna dotycząca przetwarzania danych osobowych

Zgodnie z art. 13 ust. 1 i ust. 2 Rozporządzenia Parlamentu Europejskiego i Rady (UE) 2016/679 z dnia 27 kwietnia 2016 r. w sprawie ochrony osób fizycznych w związku z przetwarzaniem danych osobowych i w sprawie swobodnego przepływu takich danych oraz uchylenia dyrektywy 95/46/WE (określane jako „RODO”) informuję, iż:

1. Administratorem Pani/Pana danych osobowych jest Wójt Gminy Długoleka z siedzibą w Długolece, ul. Robotnicza 12, 55-095 Mirków, tel. 71 3230203, e-mail: [gmina@gmina.dlugoleka.pl](mailto:gmina@gmina.dlugoleka.pl)
2. Wyznaczono inspektora ochrony danych w Urzędzie Gminy Długoleka, którym jest spółka Leśny & Wspólnicy sp. z o.o., Z inspektorem można się skontaktować e-mail: [iod@gmina.dlugoleka.pl](mailto:iod@gmina.dlugoleka.pl)
3. Dane osobowe przetwarzane będą w celu wypełnienia obowiązków wynikających z przepisów prawa. Podstawą prawną są przepisy: Zarządzenie nr 384/2011 Wójta Gminy Długoleka z dnia 01.12.2011r., w sprawie zasad lokalizacji urządzenia niezwiązanego z potrzebami zarządzania drogami lub potrzebami ruchu drogowego w pasie drogowym dróg wewnętrznych, stanowiących własność Gminy Długoleka oraz Zarządzenie nr 284/2019 Wójta Gminy Długoleka z dnia 07.08.2019r.
4. Odbiorcami danych są podmioty określone w przepisach prawa lub inne podmioty na podstawie stosownych umów zawartych z Gminą Długoleka.
5. Dane osobowe nie będą przekazywane do państwa trzeciego/organizacji międzynarodowej.
6. Dane po zrealizowaniu celu, dla którego zostały zebrane, będą przetwarzane do celów archiwalnych i przechowywane przez okres niezbędny do zrealizowania przepisów dotyczących archiwizowania danych przez Administratora.
7. W zakresie swoich danych osobowych ma Pani/Pan prawo żądania: dostępu do danych, sprostowania danych, a także prawo żądania wniesienia sprzeciwu wobec ich przetwarzania, usunięcia, ograniczenia przetwarzania, przenoszenia danych jeśli jest możliwe i na zasadach wynikających z RODO.
8. Każda osoba ma prawo wniesienia skargi do Prezesa Urzędu Ochrony Danych Osobowych jeśli uzna, że przetwarzanie jej danych osobowych odbywa się niezgodnie z przepisami.
9. Podanie danych osobowych jest obowiązkowe. Jest Pani/Pan zobowiązana/y do ich podania. Niepodanie danych osobowych będzie skutkowało wezwaniem do ich uzupełnienia, a w przypadku nieuzupełnienia pozostawieniem wniosku bez rozpoznania.
10. Dane nie będą podlegały zautomatyzowanemu podejmowaniu decyzji dotyczących Pani/Pana danych osobowych, w tym profilowaniu.