SP-AB. 6743. 965. 2021 KK
DT. 2852

ZŁOZONO OSOBIŚCIE

BIP STAROSTWO POWIATOWE
we WROCŁAWIU
Wydział Architektury i Budownictwa
ul. Kościuszki 131, 50-440 Wrocław
tel. 71/72 21 700, fax 71/72 21 706
NIP: 897-15-89-815

ZGŁOSZENIE
budowy lub wykonywania innych robót budowlanych
(PB-2)

PB-2 nie dotyczy budowy i przebudowy budynku mieszkalnego jednorodzinnego.

Podstawa prawna: Art. 30 ust. 2 w zw. z ust. 4d ustawy z dnia 7 lipca 1994 r. – Prawo budowlane (Dz. U. z 2020 r. poz. 1333, z późn. zm.).

Nie wnoszę sprzeciwu w sprawie zamiaru rozpoczęcia robót objętych niniejszym zgłoszeniem, dnia 05.07.2021

z up. Starosty
Kinga Kasprzak
PODINSPEKTOR
w Wydziale Architektury i Budownictwa

1. ORGAN ADMINISTRACJI ARCHITEKTONICZNO-BUDOWLANEJ

Nazwa: **Starosta Powiatu Wrocławskiego, ul. T. Kościuszki 131, 50-440 Wrocław**

2.1. DANE INWESTORA[1)]

Imię i nazwisko lub nazwa: .....ZAKŁAD USŁUG KOMUNALNYCH SP. Z O.O.

Kraj: ...POLSKA..... Województwo: .....DOLNOŚLĄSKIE.....

Powiat: .....WROCŁAWSKI..... Gmina: .....DŁUGOŁĘKA.....

Ulica: .....WILCZYCKA..... Nr domu: ...14.... Nr lokalu: ...-.

Miejscowość: .....KIEŁCZÓW .. Kod pocztowy: ....55-093... Poczta: .....

Email (nieobowiązkowo): .....

Nr tel. (nieobowiązkowo): .....

BR	KA	DT	ZZK	FK	GN
PCPR	STAROSTWO POWIATOWE WE WROCŁAWIU				AB
PRK					IN
WO	18-06-2021				ZP
WPS	l.dz. 3.3619 zał. 6 (3)				KM
FR	BHP	EKS	BS	ORP	OŚ

2.2. DANE INWESTORA (DO KORESPONDENCJI)[1)]

Wypełnia się, jeżeli adres do korespondencji inwestora jest inny niż wskazany w pkt 2.1.

Kraj: ..... Województwo: .....

Powiat: ..... Gmina: .....

Ulica: ..... Nr domu: ..... Nr lokalu: .....

Miejscowość: ..... Kod pocztowy: ..... Poczta: .....

Adres skrzynki ePUAP[2)]: .....

3. DANE PEŁNOMOCNIKA[1)]

Wypełnia się, jeżeli inwestor działa przez pełnomocnika.

☒ pełnomocnik ☐ pełnomocnik do doręczeń

Imię i nazwisko.....AGATA KOZŁOWSKA.....

Kraj: .....POLSKA..... Województwo: .....DOLNOŚLĄSKIE.....

Powiat: .....WROCŁAW..... Gmina: .....WROCŁAW.....

Ulica: .....CEMENTOWA..... Nr domu: ...8.... Nr lokalu: ...-.....

Miejscowość: ...WROCŁAW..... Kod pocztowy: ....51-503..... Poczta: .....

Adres skrzynki ePUAP[2)]: .....

Email (nieobowiązkowo): .....PROJEKT@EUTIT.PL.....

Nr tel. (nieobowiązkowo): .....609 603 602.....

Wersja druki: 1/2021 z dnia 18.02.2021 r.

4. INFORMACJE O ROBOTACH BUDOWLANYCH

Rodzaj, zakres i sposób wykonywania: .....

BUDOWA SIECI WODOCIĄGOWEJ NA DZ. NR 153/5, 153/1,212, W MIEJSCOWOŚCI SZCZODRE, GMINA DŁUGOŁĘKA

Planowany termin rozpoczęcia[3]: .....19.07.2021r.....

5. DANE NIERUCHOMOŚCI (MIEJSCE WYKONYWANIA ROBÓT BUDOWLANYCH)[1]

Województwo: ....DOLNOŚLĄSKIE.....

Powiat: .....WROCŁAWSKI..... Gmina: .....DŁUGOŁĘKA.....

Ulica: .....CISOWA..... Nr domu: .....

Miejscowość: .....SZCZODRE..... Kod pocztowy: .....

Identyfikator działki ewidencyjnej[4]: DZ. NR 153/5, 153/1, 212, OBREB SZCZODRE

6. OŚWIADCZENIE W SPRAWIE KORESPONDENCJI ELEKTRONICZNEJ

☒ Wyrażam zgodę ☐ Nie wyrażam zgody

na doręczanie korespondencji w niniejszej sprawie za pomocą środków komunikacji elektronicznej w rozumieniu art. 2 pkt 5 ustawy z dnia 18 lipca 2002 r. o świadczeniu usług drogą elektroniczną (Dz. U. z 2020 r. poz. 344).

7. ZAŁĄCZNIKI

☒ Oświadczenie o posiadanym prawie do dysponowania nieruchomością na cele budowlane.

☒ Pełnomocnictwo do reprezentowania inwestora (opłacone zgodnie z ustawą z dnia 16 listopada 2006 r. o opłacie skarbowej (Dz. U. z 2020 r. poz. 1546, z późn. zm.)) – jeżeli inwestor działa przez pełnomocnika.

☒ Potwierdzenie uiszczenia opłaty skarbowej – jeżeli obowiązek uiszczenia takiej opłaty wynika z ustawy z dnia 16 listopada 2006 r. o opłacie skarbowej.

Inne (wymagane przepisami prawa):

☒ 3 EGZEMPLARZE PROJEKTU ..zgodnie z art. 34 Prawa budowlanego Dz. U. 2020 poz. 1333 z późniejszymi zmianami

8. PODPIS INWESTORA (PEŁNOMOCNIKA) I DATA PODPISU

Podpis powinien być czytelny. Podpis i datę podpisu umieszcza się w przypadku dokonywania zgłoszenia w postaci papierowej.

.....17.06.2021..... Łukasz Apsch.....

---

[1] W przypadku większej liczby inwestorów, pełnomocników lub nieruchomości dane kolejnych inwestorów, pełnomocników lub nieruchomości dodaje się w formularzu albo zamieszcza na osobnych stronach i dołącza do formularza.

[2] Adres skrzynki ePUAP wskazuje się w przypadku wyrażenia zgody na doręczanie korespondencji w niniejszej sprawie za pomocą środków komunikacji elektronicznej.

[3] W przypadku zgłoszenia budowy tymczasowego obiektu budowlanego w polu „Planowany termin rozpoczęcia" należy ws kazać również planowany termin rozbiórki lub przeniesienia w inne miejsce tego obiektu.

[4] W przypadku formularza w postaci papierowej zamiast identyfikatora działki ewidencyjnej można wskazać jednostkę ewidencyjną, obręb ewidencyjny i nr działki ewidencyjnej oraz arkusz mapy, jeżeli występuje.

Jednostka Projektowa: EUTIT POLSKA SP. Z O.O.
UL. CEMENTOWA 8
51-503 WROCŁAW

TEL: 609 603 602;
E-MAIL: projekt@eutit.pl
NIP:8971805012

STAROSTWO POWIATOWE
we WROCŁAWIU
Wydział Architektury i Budownictwa
ul. Kościuszki 131, 50-440 Wrocław
tel. 71/72 21 700, fax 71/72 21 706
NIP: 897-15-89-815

Załącznik Nr 1
Do zgłoszenia z dnia 18.06.2021
Nr sprawy SP-AB.6743.965.2021 kt
Dr. 2852

Nie wnoszę sprzeciwu w sprawie zamiaru rozpoczęcia robót objętych niniejszym zgłoszeniem, dnia 05.07.2021

z up. Starosty
Kinga Kasprzak
PODINSPEKTOR
w Wydziale Architektury i Budownictwa

KARTA TYTUŁOWA PROJEKTU

INWESTOR	Zakład Usług Komunalnych Sp. z o.o. UL. Wilczycka 14 55-093 Kiełczów
NAZWA ZAMIERZENIA BUDOWLANEGO	BUDOWA SIECI WODOCIĄGOWEJ NA DZ. NR 153/5, 153/1, 212 W MIEJSCOWOŚCI SZCZODRE GMINA DŁUGOŁĘKA
ADRES I KATEGORIA OBIEKTU BUDOWLANEGO	Miejscowość: Szczodre Gmina: Długołęka Kategoria obiektu budowlanego: XXVI
POZOSTAŁE DANE ADRESOWE	Jednostka ewidencyjna: Długołęka Obręb ewidencyjny: Szczodre Działka ewidencyjna: 153/5, 153/1, 212
SPIS ZAWARTOŚCI -ELEMENTY:	1) Projekt zagospodarowania działki lub terenu 2) Opinie, uzgodnienia, pozwolenia i inne dokumenty, o których mowa w art. 33 ust. 2 pkt 1 ustawy – Prawo budowlane

Jednostka Projektowa: EUTIT POLSKA SP. Z O.O.
UL. CEMENTOWA 8
51-503 WROCŁAW

TEL: 609 603 602;
E-MAIL: projekt@eutit.pl
NIP:8971805012

PROJEKT ZAGOSPODAROWANIA TERENU

INWESTOR	**Zakład Usług Komunalnych Sp. z o.o. UL. Wilczycka 14 55-093 Kiełczów**
NAZWA ZAMIERZENIA BUDOWLANEGO	**BUDOWA SIECI WODOCIĄGOWEJ NA DZ. NR 153/5, 153/1, 212, W MIEJSCOWOŚCI SZCZODRE GMINA DŁUGOŁĘKA**
ADRES OBIEKTU BUDOWLANEGO	**Jednostka ewidencyjna: Długołęka Obręb ewidencyjny: Szczodre Działka ewidencyjna: 153/5, 153/1, 212**
KATEGORIA OBIEKTU BUDOWLANEGO	**XXVI**

ZESPÓŁ AUTORSKI	Imię i Nazwisko	Specjalność Nr uprawnień	Data opracowania	Podpis
PROJEKTANT: BRANŻA: SANITARNA	mgr inż. Agata Kozłowska	sanitarna 305/DOŚ/10	KWIECIEŃ 2021	

KWIECIEŃ 2021

SPIS TREŚCI PROJEKTU ZAGOSPODAROWANIA TERENU

I. CZĘŚĆ OPISOWA

1. PRZEDMIOT ZAMIERZENIA BUDOWLANEGO 2
2. ISTNIEJĄCY STAN ZAGOSPODAROWANIA TERENU 2
3. PROJEKTOWANE ZAGOSPODAROWANIA TERENU 2
4. INNE INFORMACJE 2
5. SIEĆ WODOCIĄGOWA 3
5.1 ZABEZPIECZENIE PPOŻ 3
5.2 PRÓBA SZCZELNOŚCI, DEZYNFEKCJA I PŁUKANIE SIECI WODOCIĄGOWEJ 3
5.3. OZNACZENIE UZBROJENIA SIECI 4
5.4. ROBOTY ZIEMNE 4
5.5. ODBIORY TECHNICZNE 4
5.6. SKRZYŻOWANIE PROJEKTOWANYCH SIECI Z INNYMI PRZEWODAMI 5
5.7. WARUNKI BHP 5
6. NIEISTOTNE ZMIANY 6
7. UWAGI KOŃCOWE 6
8. INFORMACJA BIOZ
9. OBSZAR ODDZIAŁYWANIA

II. CZEŚĆ RYSUNKOWA

LP	NR RYSUNKU	TYTUŁ RYSUNKU	SKALA
1	1	PLAN ZAGOSPODAROWANIA TERENU	1:500
2	2	PROFIL PODŁUŻNY SIECI WODOCIAGOWEJ	1:100/500
3	3	SCHEMATY WĘZŁÓW	-

III. DOKUMENTY DOŁACZONE DO PROJEKTU

	ZAŁĄCZNIKI
1	Uzgodnienie projektu z ZUK Kiełczów
2	Uzgodnienie z Gminy Długołęka
3	Uzgodnienie lokalizacji z Powiatu Wrocławskiego
4	Protokół z narady koordynacyjnej
5	Zgody na budowę sieci
6	Opinia konserwatora
7	Warunki techniczne zapewnienia dostawy wody
8	Uprawnienia projektanta

1. PRZEDMIOT ZAMIERZENIA BUDOWLANEGO

Opracowanie obejmuje projekt budowy sieci wodociągowej ø110 PEHD SDR 17, na dz. nr 153/5, 153/1, 212, w miejscowości Szczodre, gmina Długołęka, umożliwiająca dostawę wody do działek przyległych wzdłuż ul. Cisowej w miejscowości Szczodre, gmina Długołęka.

Zakres opracowania prac projektowych obejmuje:

- Budowę sieci wodociągowej ø110 PEHD o długości ok 162m;
- Budowę jednego hydrantu nadziemnego DN80;
- Likwidację odcinka sieci wodociągowej w90;
- Likwidację odcinka przyłącza wodociągowego w32;
- Przepięcie istniejących przyłączy i sieci do projektowanej sieci wodociągowej;
- Likwidację jednego istniejącego hydrantu.

PODSTAWA OPRACOWANIA

- warunki wydane przez Zakład Usług Komunalnych Sp. z o. o. w Kiełczowie,
- wypis i wyrys z miejscowego planu zagospodarowania przestrzennego
- mapa do celów projektowych w skali 1:500 zaktualizowana geodezyjnie w granicach inwestowania,
- obowiązujące przepisy i normy.
- Miejscowy Plan Zagospodarowania Terenu dla obrębu wsi Szczodre, zgodnie z Uchwałą nr XXXI/539/2005 Rady Gminy Długołęka z dnia 24 lutego 2005r.

2. ISTNIEJĄCY STAN ZAGOSPODAROWANIA TERENU

Istniejące i projektowane uzbrojenie podziemne na obszarze inwestycji zostało naniesione na mapie do celów projektowych. UWAGA: Rzędne projektowanych sieci zaprojektowano w układzie wysokościowym zgodnym z tabelą identyfikacyjną mapy. Przed rozpoczęciem budowy, zweryfikować wszystkie rzędne z pozostałymi opracowaniami branżowymi, tak aby ujednolicić wszystkie rzędne do aktualnego układu wysokościowego. W przypadku niejasności kontaktować się z projektantem.

3. PROJEKTOWANE ZAGOSPODAROWANIA TERENU

Projektowana sieć wodociągowa wraz towarzyszącymi urządzeniami przebiega przez działki:

gmina Długołęka,

obręb Szczodre , dz. nr 153/5, 153/1, 212.

4. INNE INFORMACJE

Na terenie inwestycji obowiązuje Miejscowy Plan Zagospodarowania Terenu dla obrębu wsi Szczodre, zgodnie z Uchwałą nr XXXI/539/2005 Rady Gminy Długołęka z dnia 24 lutego 2005r. Obszar na którym zlokalizowano projektowany obiekt nie wymaga pozwolenia Dolnośląskiego Wojewódzkiego Konserwatora Zabytków oraz na podstawie miejscowego planu zagospodarowania przestrzennego nie znajduje się w strefie wykopów górniczych.

Projektowana sieć wodociągowa nie wpływa niekorzystnie na środowisko, nie wymaga dodatkowych stref ochrony sanitarnej i nie narusza stref ochrony sanitarnej innych obiektów. Projektowany obiekt nie wymaga wycinki drzew, ani nie narusza systemu korzeniowego istniejących roślin. Planowana inwestycja spełnia wymagania stawiane w warunkach technicznych. Projektowane rozwiązanie i zastosowane materiały zapewniają szczelność sieci i przyłączy.

Na potrzeby ochrony przeciwpożarowej zaprojektowano 1 hydrant przeciwpożarowy nadziemny DN80 zasilany z projektowanej sieci. Na podejściu pod hydrant należy zamontować zasuwę odcinającą zgodnie ze schematem węzłów.

5. SIEĆ WODOCIĄGOWA

Sieć wodociągową zaprojektowano z rur PEHD SDR17 o średnicy 110mm po działkach nr 153/5, 153/1, 212 obręb Szczodre, o zagłębieniu i spadku zgodnym z załączonym profilem.

Sieć wodociągową ø110 PE projektuje się z wpięciem do istniejącego wodociągu ø110 PEHD zlokalizowanego na dz. nr 153,5 obręb Szczodre – wg schematu węzła Wp1.

Projektowany wodociąg spiąć z istniejącym wodociągiem w160 PVC na działce nr 212, obręb Szczodre wg węzła Wp2. Oraz spiąć z istniejąca siecią PVC90 na działce nr 153/1, obręb Szczodre. Istniejące przyłącza wodociągowe zlokalizowane na trasie projektowanej sieci wodociągowej należy przepiać.

Wodociąg w110 wykonać w wykopach otwartych.

Za wpięciem do sieci wodociągowej zaprojektowano zasuwę odcinającą DN100 żeliwną. Na sieci projektuje się 1 hydrant nadziemny DN80, wg schematu węzłów montażowych.

Przewidywane ciśnienie w miejscu wpięcia wody: 2,5 bary.

Węzły montażowe sieci należy wykonać za pomocą dostępnych kształtek PE oraz kształtek żeliwnych kołnierzowych (schematy węzłów w załączeniu). Przy zasuwach i hydrancie należy posadowić prefabrykowane bloki podporowe. Koniec trzpienia zasuw należy wyprowadzić 20 - 27cm od powierzchni terenu i zamontować skrzynki żeliwne uliczne z krążkiem żelbetowym zabezpieczającym przed osiadaniem.

Trasę rurociągu oznaczyć taśmą metalizowaną lub drutem ocynkowanym oraz układać na 20cm podsypce piaskowo-żwirowej dokładnie wyprofilowanej, co ma na celu zapewnić jednorodność i ciągłość nośną podłoża oraz zniwelować nierównomierność osiadań.

5.1 ZABEZPIECZENIE PPOŻ

Zaprojektowano 1 hydrant przeciwpożarowy nadziemny DN80 zasilany z projektowanej sieci. Na podejściu pod hydrant należy zamontować zasuwę odcinającą zgodnie ze schematem węzłów.

5.2 PRÓBA SZCZELNOŚCI, DEZYNFEKCJA I PŁUKANIE SIECI WODOCIĄGOWEJ

Po połączeniu rurociągów należy ułożyć je na dnie wyprofilowanego wykopu i przeprowadzić próbę szczelności. Rurociągi należy poddać próbie hydraulicznej zgodnie z normą PN-B-10725. Min. ciśnienie próby powinno wynosić 1.5 ciśnienia roboczego, lecz nie mniej niż 1Mpa (10bar), czas trwania 30 minut. Próbę szczelności wykonać w obecności przedstawicieli ZUK-u. Po wykonaniu prób szczelności z uzyskaniem pozytywnych wyników zamontować zasuwy odcinające. Rurociąg zasypać.

Po uzyskaniu pozytywnych wyników próby szczelności należy przewód poddać płukaniu używając w tym celu czystej wody wodociągowej. Prędkość przepływu wody w przewodzie powinna umożliwić usunięcie wszystkich zanieczyszczeń mechanicznych występujących w rurociągu. Po płukaniu należy wykonać dezynfekcję przewodu roztworem podchlorynem sodu w czasie 48h w następujących proporcjach: 1 litr podchlorynu sodu na 500 litrów wody.

Po przepłukaniu przewodu należy pobrać próbki wody oraz zlecić analizę mikrobiologiczną pobranej wody do laboratorium posiadającego akredytację lub wdrożony system jakości. Pobrana woda musi odpowiadać warunkom określonym w Rozporządzeniu Ministra Zdrowia z dnia 20.04.2010 r. w sprawie wymagań dotyczących jakości wody przeznaczonej do spożycia przez ludzi (Dz. U. 2010 Nr 72 poz.466). Wodę z płukania należy odprowadzić do kanalizacji.

5.3. OZNACZENIE UZBROJENIA SIECI

Lokalizację zasuw i hydrantów oznakować tablicami informacyjnymi wg PN 86/B-09700. Uwaga: przy zabudowie na rurociągach z np. PVC, PE należy podawać średnicę oraz grubość ścianki rur, ponadto w górnej części tabliczki oznaczeniowej informację o materiale.

Hydranty oraz zasuwy osiowe powinny mieć nadany przez zarządcę sieci numer ewidencyjny umieszczony na tabliczce oznaczeniowej.

5.4. ROBOTY ZIEMNE

Roboty ziemne należy wykonywać zgodnie z normą BN-83/8836-02 w powiązaniu z PN-96/B-02480, PN-68/b-06050 oraz PN-97/B-10725.

Roboty wodociągowe należy prowadzić w wąskoprzestrzennych wykopach (0,9-1,2m) o ścianach pionowych z zabezpieczeniem ścian wykopu szalunkami systemowymi z rozpierakami. W miejscach skrzyżowania z istniejącą infrastrukturą oraz na wpięciu do istniejącej sieci wodociągowej wykopy należy prowadzić ręcznie. Na pozostałej części projektowanego wodociągu prace ziemne należy prowadzić sprzętem mechanicznym.

Montaż przewodów, a także pozostałych elementów sieci wodociągowej powinien odbywać się w zakresie temperatur od 5-30ºC. Rury należy układać na podsypce z piasku o grubości 0,10 zachowując zagłębienie oraz spadki podane na profilach. Rurociąg należy obsypywać warstwą piasku kopanego do wysokości min 0,30 m ponad wierzch rur wg PN 68/B-06050 i zasypać gruntem rodzimym (pod warunkiem stwierdzenia jego przydatności), pozbawionym kamieni i ostrych przedmiotów, zagęszczać warstwami. Obsypkę i podsypkę sieci po wykonaniu zgłosić do odbioru.

5.5. ODBIORY TECHNICZNE

PN-81/B-10725. Wodociągi. Przewody zewnętrzne. Wymagania i badania przy odbiorze.

Wszelkie roboty przy budowie sieci wodociągowej należy wykonać przy ścisłym zachowaniu warunków BHP. Prace budowlane oraz odbiory należy prowadzić zgodnie z:

PN-B-10736:1999 Roboty ziemne – Wykopy otwarte dla przewodów wodociągowych i kanalizacyjnych – Warunki techniczne wykonania.

PN-B-10736: 1999. Roboty ziemne - Wykopy otwarte dla przewodów wodociągowych i kanalizacyjnych - Warunki techniczne wykonania

PN-E N 1452 Zewnętrzne systemy wodociągowe - Wymagania.

PN-EN 1610: 2002. Budowa i badania przewodów kanalizacyjnych i wodociągowych.

5.6. SKRZYŻOWANIE PROJEKTOWANYCH SIECI Z INNYMI PRZEWODAMI

Występujące na trasie projektowanej sieci wodociągowej uzbrojenie podziemne istniejące pokazano na planie sytuacyjnym. Skrzyżowania projektowanych sieci z innymi przewodami należy wykonać w oparciu o następujące zalecenia:

- Przed przystąpieniem do prac należy powiadomić wszystkich użytkowników sieci, z którymi będą się krzyżowały lub zbliżały projektowane rurociągi.
- Należy zastosować się do uwag i zaleceń zawartych w opiniach i uzgodnieniach dołączonych do projektu.
- Przejścia rurociągów pod elementami istniejącego uzbrojenia podziemnego należy wykonać w otwartym, odeskowanym wykopie. Uzbrojenie to należy odpowiednio zabezpieczyć przed uszkodzeniem poprzez podwieszanie lub odpowiednie zamocowanie. Wykopy prowadzone w pobliżu skrzyżowania lub zbliżenia do istniejącego podziemnego uzbrojenia terenu, powinny być wykonane metodą ręczną z jak największą ostrożnością (stosując przekopy próbne), aby uniknąć jego uszkodzenia. Również zasypywanie wykopu w pobliżu istniejącego podziemnego uzbrojenia terenu powinno być wykonane metoda ręczną, aby uniknąć jego uszkodzenia.

Zwraca się szczególną uwagę na możliwość wystąpienia w terenie nie zinwentaryzowanego uzbrojenia. Za wszelkie uszkodzenia istniejącego uzbrojenia terenu podczas wykonywania robót budowlanych odpowiada wykonawca robót, który jest zobowiązany do naprawy uszkodzonego uzbrojenia terenu na własny koszt i pod nadzorem właścicieli sieci.

5.7. WARUNKI BHP

Za bezpieczeństwo w miejscu realizacji robót odpowiada wykonawca. Wykonawca zobowiązany jest wykonać i wdrożyć plan bezpieczeństwa i ochrony zdrowia na czas trwania robót. Wykonawca zobowiązany jest zapewnić w zabezpieczonym i ogólnie dostępnym miejscu sprzęt ochrony odpowiedni do udzielenia pierwszej pomocy oraz ustali procedury dowozu ewentualnych poszkodowanych do szpitala lub lekarza.

Wykonawca zobowiązany jest wykonać wszelkie prace związane z zabezpieczeniem osób postronnych przed zagrożeniami na terenie placu budowy robót oraz zobowiązany jest zapewnić odpowiednie oświetlenie i oznakowanie oraz konieczne ogrodzenie ochronne. Wszelkie roboty muszą być realizowane z zachowaniem wymogów ochrony przeciwpożarowej. Wykonawca zobowiązany jest zapewnić, utrzymać w odpowiednim stanie technicznym sprzęt gaśniczy usytuowany w zabezpieczonym i ogólnie dostępnym miejscu.

6. NIEISTOTNE ZMIANY

Umożliwia się zmiany w projekcie o ile nie spowodują naruszenia obowiązujących przepisów oraz zasad wiedzy technicznej. Wszystkie prace budowlano-montażowe związane z wykonaniem instalacji prowadzić należy solidnie, zgodnie z niniejszym projektem, normami i normatywami PN, sztuką i wiedzą budowlaną, pod właściwym nadzorem osób uprawnionych - oraz z zachowaniem przepisów BHP.

7. UWAGI KOŃCOWE

1. Należy stosować się do wszystkich załączonych do dokumentacji projektowej uzgodnień, decyzji i opinii.
2. Po wykonaniu robót teren należy przywrócić do stanu pierwotnego.
3. Teren realizacji robót należy zabezpieczyć i oznakować na czas trwania robót.

JEDNOSTKA PROJEKTOWA: EUTIT POLSKA SP. Z O.O.
UL. CEMENTOWA 8
51-503 WROCŁAW

TEL: 609 603 602;
E-MAIL: projekt@eutit.pl
NIP:8971805012

INFORMACJA DOTYCZĄCA BEZPIECZEŃSTWA I OCHRONY ZDROWIA

INWESTOR	**Zakład Usług Komunalnych Sp. z o.o. UL. Wilczycka 14 55-093 Kiełczów**
TEMAT OPRACOWANIA	**BUDOWA SIECI WODOCIĄGOWEJ NA DZ. NR 153/5, 153/1, 212, W MIEJSCOWOŚCI SZCZODRE GMINA DŁUGOŁĘKA**
ADRES OBIEKTU BUDOWLANEGO	**Jednostka ewidencyjna: Długołęka Obręb ewidencyjny: Szczodre Działka ewidencyjna: 153/5, 153/1, 212**
KATEGORIA OBIEKTU BUDOWLANEGO	**XXVI**

	Imię i Nazwisko	Specjalność Nr uprawnień	Podpis
PROJEKTANT: BRANŻA: SANITARNA	mgr inż. Agata Kozłowska	sanitarna 305/DOŚ/10	

Na podstawie art. 21a ust.1, punkt 1a Prawa Budowlanego dla przedmiotowej inwestycji należy sporządzić plan bezpieczeństwa i ochrony zdrowia (BIOZ).

Podstawa opracowania

- Rozporządzenie Ministra Infrastruktury z dnia 23 czerwca 2003 r. w sprawie informacji dotyczącej bezpieczeństwa i ochrony zdrowia oraz planu bezpieczeństwa i ochrony zdrowia.
- Projekt budowlany Inwestycji.

Zakres robót dla całego zamierzenia budowlanego oraz kolejność realizacji poszczególnych obiektów

Zakres robót dla całego zamierzenia budowlanego:

-wykonanie odcinka sieci wodociągowej.

Wykaz istniejących obiektów budowlanych

W terenie objętym projektem znajdują się następujące sieci miejskiej infrastruktury podziemnej:

- wodociągowe,
- teletechniczne
- gazowe
- elektroenergetyczne
- kanalizacyjne.

Wskazanie elementów zagospodarowania działki lub terenu, które mogą stwarzać zagrożenie bezpieczeństwa i zdrowia ludzi

Na terenie objętym zakresem przedmiotowego projektu występują następujące obiekty mogące powodować zagrożenie BIOZ w czasie wykonywania robót:

- Linie napowietrzne energetyczne,

Lokalizację w/w obiektów przedstawiają projekty zagospodarowania terenu opracowane na aktualnych podkładach geodezyjnych.

Wskazanie dotyczące przewidywanych zagrożeń występujących podczas realizacji robót budowlanych, określające skalę i rodzaje zagrożeń oraz miejsce i czas ich wystąpienia

W trosce o ochronę życia i zdrowia pracowników oraz osób trzecich przy realizacji inwestycji należy bezwzględnie przestrzegać wszystkich obowiązujących zasad BHP zawartych w ustawach, rozporządzeniach i normach.

Podstawowym aktem prawnym dotyczącym projektowanej Inwestycji i nadzoru robót budowlanych, jest ustawa– Prawo Budowlane – tekst ujednolicony.

Zgodnie z art. 21a ust. 1 i 2 ustawy Prawo Budowlane Kierownik Budowy jest zobowiązany do sporządzenia przed rozpoczęciem robót planu bezpieczeństwa i ochrony zdrowia, uwzględniającego specyfikę inwestycji i warunki prowadzenia robót.

Przewidywane zagrożenia w czasie wykonywania robót.

- Z uwagi na prace w głębokich wykopach o ścianach pionowych, szalowanych może wystąpić zagrożenie zasypania gruntem jak również możliwość upadku z wysokości,
- roboty w pobliżu linii napowietrzanych energetycznych,
- roboty wykonywane w komorach i studniach,

Zagrożenia klimatyczne

Zagrożeniami klimatycznymi podczas prowadzenia robót budowlano-montażowych to:

- uderzenie pioruna
- silne wiatry mogące przemieszczać urządzenia i materiały.

Zagrożenia technologiczne

Zagrożeniami technologicznymi podczas prowadzenia robót budowlano-montażowych na terenie objętym robotami mogą być zagrożenia związane z:

- z pracą w bezpośrednim sąsiedztwie jezdni przy zachowaniu ruchu kołowego.

Czas występowania wyżej wymienionych zagrożeń zależy od czasu wykonywania poszczególnych operacji technologicznych i montażowych.

Wskazanie sposobu prowadzenia instruktażu pracowników przed przystąpieniem do realizacji robót szczególnie niebezpiecznych

Wykonawca przed dopuszczeniem do wykonywania prac powinien przeszkolić wszystkich pracowników w zakresie bhp i p.poż. zgodnie z obowiązującymi przepisami, a w szczególności w zakresie następujących pozycji:

- rozporządzenie Ministra Pracy i Polityki Socjalnej z dnia 26.09.1997 r. w sprawie ogólnych przepisów bezpieczeństwa i ochrony pracy (Dz. U. Nr 129 po. 844)
- rozporządzenie Ministra Infrastruktury z dnia 06.02.2003 r. w sprawie bezpieczeństwa i higieny pracy podczas wykonywania robót budowlanych (Dz. U. Nr 47 poz. 401)
- rozporządzenie Ministra Pracy i Polityki Społecznej z dnia 14.03.2000r. w sprawie BHP przy ręcznych pracach transportowych

- zasadami i przepisami bezpieczeństwa pożarowego wskazanymi w art. 4 Ustawy z dnia 24.08.1991 r. o ochronie p.poż. oraz przepisów wykonawczych do ustawy (Dz. U. Nr 147, poz. 1229, 2002 r. oraz Dz. U. Nr 52 poz. 452, 2003 r.).

Wymogi dodatkowe:

- szkolenie powinno być przeprowadzone przez uprawnionych specjalistów w zakresie BHP
- spawacze i operatorzy sprzętu mechanicznego powinni mieć aktualne uprawnienia
- roboty szczególnie niebezpieczne powinny być wykonywane na podstawie pisemnego polecenia kierownika budowy
- przed przystąpieniem pracowników do robót szczególnie niebezpiecznych należy zapoznać się z:
    - osobą która nadzoruje prace szczególnie niebezpieczne,
    - szczegółowymi czynnościami i kolejnością operacji technologicznych z uwzględnieniem zasad bezpieczeństwa
    - istniejącymi zagrożeniami na stanowisku pracy z podaniem ich rodzaju i strefy zagrożenia
    - ze środkami łączności, środkami ochrony osobistej, narzędziami i przyrządami służącymi bezpieczeństwu

Przeprowadzenie instruktażu pracownik powinien potwierdzić swoim podpisem.

OKREŚLENIE OBSZARU
ODDZIAŁYWANIA OBIEKTU

INWESTOR:
Zakład Usług Komunalnych Sp. z o.o.

UL. Wilczycka 14

55-093 Kiełczów

INWESTYCJA:
Budowa Sieci wodociągowej ø110PE w miejscowości Szczodre, gmina Długołęka, w obrębie działek nr 153/5, 153/1, 212, w miejscowości Szczodre, gmina Długołęka.

Działając na podstawie art.20 ust. 1, pkt 1c Prawa budowlanego (Dz.U. z 2020r. poz. 1333) przedkładam następujące informacje:

1. Inwestor nie jest właścicielem działki nr 153/5, 153/1, 212, w miejscowości Szczodre, gmina Długołęka, na których znajduje się projektowana sieć wodociągowa.
2. Obszar na którym zlokalizowano projektowany obiekt nie wymaga pozwolenia Dolnośląskiego Wojewódzkiego Konserwatora Zabytków oraz na podstawie miejscowego planu zagospodarowania przestrzennego nie znajduje się w strefie wykopów górniczych.
3. Obszar oddziaływania inwestycji mieści się w granicach działki 153/5, 153/1, 212,, w miejscowości Szczodre, gmina Długołęka i nie wpływa na sąsiadujące działki.
4. Projektowana sieć wodociągowa nie wpływa niekorzystnie na środowisko, nie wymaga dodatkowych stref ochrony sanitarnej i nie narusza stref ochrony sanitarnej innych obiektów.
5. Projektowany obiekt nie wymaga wycinki drzew, ani nie narusza systemu korzeniowego istniejących roślin.
6. Planowana inwestycja spełnia wymagania stawiane w warunkach technicznych. Projektowane rozwiązanie i zastosowane materiały zapewniają szczelność sieci i przyłączy.
7. Powstały w wyniku wykopu grunt należy gromadzić w pobliżu inwestycji z odpowiednim zabezpieczeniem składowiska, a następnie wykorzystać do zasypania.

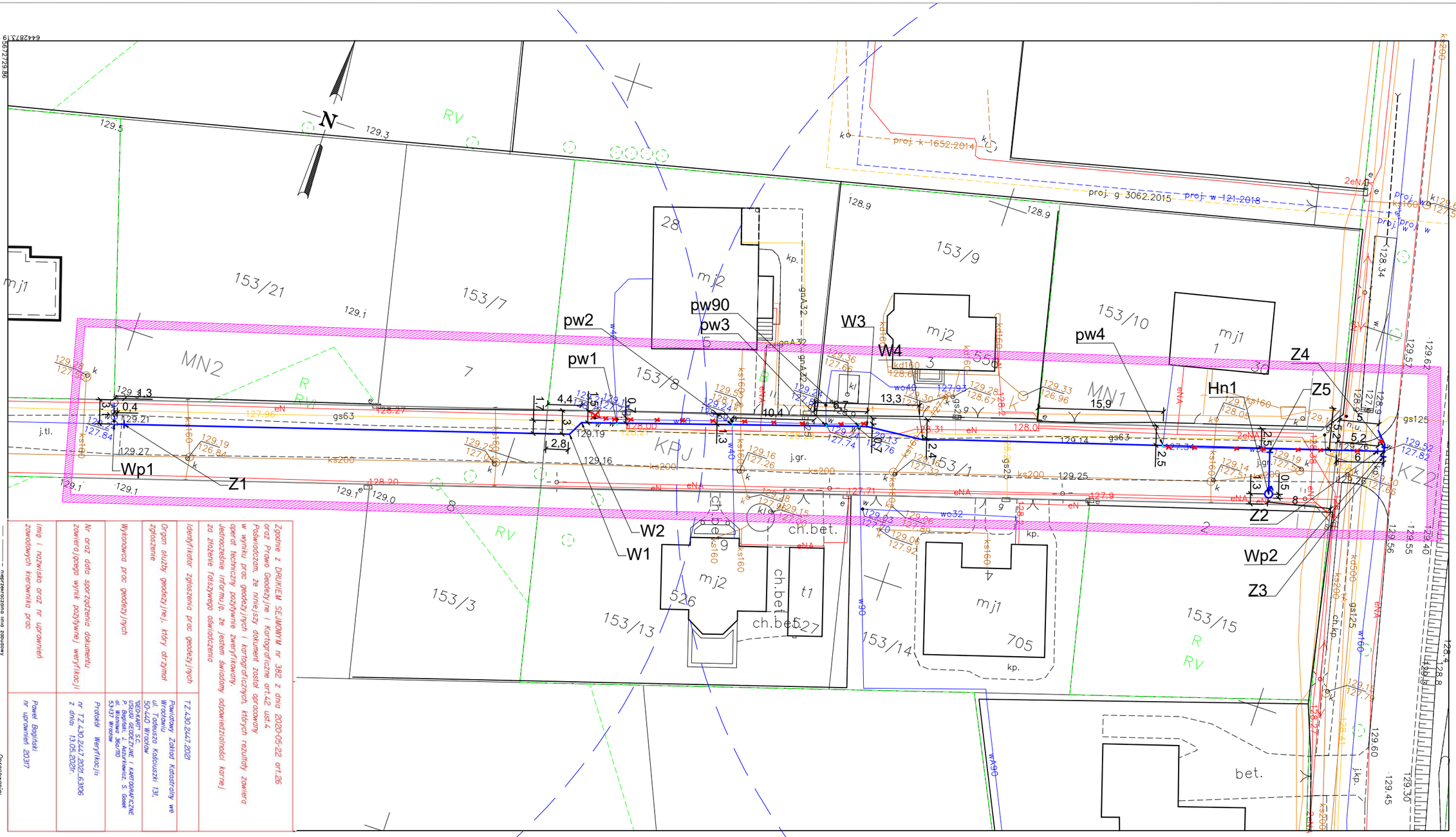

Jednostka ewidencyjna (nazwa, identyfikator): **DŁUGOŁĘKA 022302_2**

Obręb ewidencyjny (nazwa, identyfikator): **Szczodre 0036**

Sekcja: 6.150.13.15.1.2 6.150.13.15.1.4

Ulica: Cisowa

Działki: 153/1

MAPA DO CELÓW PROJEKTOWYCH

Skala 1:500

1. Układ współrzędnych: "2000/6"
2. Poziom odniesienia: "EVRF 2007"
3. Obszar okładziny oznaczono fioletem? linii? szrafurowani?
4. Informacje o właściwościach gruntowych mających wpływ na zagospodarowanie gruntów, zlokalizowanych w granicach projektowanej inwestycji: nie badano

6.150.13.15.1.6 6.150.13.15.1.8 6.150.13.15.1.10 6.150.13.15.2.1 6.150.13.15.2.3

MN – tereny zabudowy mieszkaniowej
KZ – tereny dróg publicznych
KPJ – tereny dróg i ulic klasy „Z" – zbiorcze
RV – tereny ciągów pieszo-jezdnych

Nie wykluczono się istnienia w terenie innych nie wykazanych na mapie urządzeń podziemnych, które nie były zgłaszane do inwentaryzacji w instytucjach branżowych.

ID: TZ.430.2447.2021

WROCŁAW 20-04-2021

Zgodnie z DRUKIEM SEJMOWYM nr 382 z dnia 2020-05-22 art.26 oraz Prawo Geodezyjne i Kartograficzne art.42 ust.4
Poświadczam, że niniejszy dokument został opracowany w wyniku prac geodezyjnych i kartograficznych, których rezultaty zawiera operat techniczny pozytywnie zweryfikowany.
Jednocześnie informuję, że jestem świadomy odpowiedzialności karnej za złożenie fałszywego oświadczenia

Identyfikator zgłoszenia prac geodezyjnych	TZ.430.2447.2021
Organ służby geodezyjnej, który otrzymał zgłoszenie	Powiatowy Zakład Katastralny we Wrocławiu ul. Tadeusza Kościuszki 131, 50-440 Wrocław
Wykonawca prac geodezyjnych	"GEO-KART" S.C. USŁUGI GEODEZYJNE I KARTOGRAFICZNE p. Bogiński, J. Kozłowicz, S. Gosek ul. Wybrzeże Wyspiańskiego 5,51-137 Wrocław
Nr oraz data sporządzenia dokumentu zawierającego wynik pozytywnej weryfikacji	Protokół Weryfikacji nr TZ.430.2447.2021.63106 z dnia 13.05.2021r.
Imię i nazwisko oraz nr uprawnień zawodowych kierownika prac	Paweł Bogiński nr uprawnień 20317

Opracowanie: (wykonawca, podpis)

Geodeta uprawniony: (imię, nazwisko, nr uprawnień, podpis)

USŁUGI GEODEZYJNE I KARTOGRAFICZNE
GEO-KART S.C.
p. Bogiński, J. Kozłowicz, S. Gosek
ul. Wybrzeże Wyspiańskiego 5A, 51-137 Wrocław
NIP: 894-302-26-80, REGON: 021538810
tel.: 509-429-160, 71-7-800-370, 660-614-468
www.geo-kart.org.pl
GEODETA UPRAWNIONY
mgr Paweł Bogiński
nr uprawnień 20317, zakres V, VI
tel. 509 429 160

LEGENDA:

- Proj. siec wodociągowa ø110 PEHD SDR17
- Wp — Wpiecie proj. sieci do istn. sieci w110 PEHD poprzez istn. trójnik DN100/DN100 żel.
- Z1,Z2 — Proj. zasuwa odcinającą DN100
- Z5 — Proj. zasuwa DN80 na podejściu pod hydrant
- W1–W4 — Załamanie rurociągu
- pw1–pw4 — Przepięcie istn. przyłączy do proj. sieci poprzez nawiertkę typu NCS
- pw90 — Przepięcie istn. przyłączy do proj. sieci poprzez nawiertkę typu NCS
- Hn1 — Proj. hydrant nadziemny DN80
- Z3,Z4 — Proj. zasuwa odcinającą DN150
- Zasięg hydrantu
- w90, w32 — Istn. sieć i przyłacze wody do likwidacji
- Istn. hyrant do likwidacji

UWAGA: Rzędne projektowanych sieci zaprojektowano w układzie wysokościowym zgodnym z tabelą identyfikacyjną mapy. Przed rozpoczęciem budowy, zweryfikować wszystkie rzędne z pozostałymi opracowaniami branżowymi, tak aby ujednolicić wszystkie rzędne do aktualnego układu wysokościowego. W przypadku niejasności kontaktować się z projektantem.

POTWIERDZAM ZGODNOŚĆ MAPY DO CELÓW PROJEKTOWYCH Z ORYGINAŁEM:
MGR INŻ. AGATA KOZŁOWSKA
NUMER UPRAWNIEŃ: 305/DOŚ/10

EUTIT POLSKA Sp. Z O.O.
UL.CEMENTOWA 8, 51-503 WROCŁAW
tel. 609 603 602
e-mail: projekt@eutit.pl

INWESTOR:	Zakład Usług Komunalnych Sp. z o.o. Wiklczycka 14 55-093 Kiełczów
BRANŻA:	SANITARNA
OBIEKT:	PROJEKT BUDOWY SIECI WODOCIĄGOWEJ ø110 PEHD NA DZ. 153/5, 153/1, 212, OBRĘB SZCZODRE GMINA DŁUGOŁĘKA
STADIUM:	PROJEKT BUDOWLANY
PROJEKTANT: MGR INŻ. AGATA KOZŁOWSKA	DATA: 04.2021 / NUMER UPRAWNIEŃ: 305/DOŚ/10 / PODPIS:
SKALA: 1:500	TEMAT: PROJEKT ZAGOSPODAROWANIA TERENU
NR RYSUNKU:	1

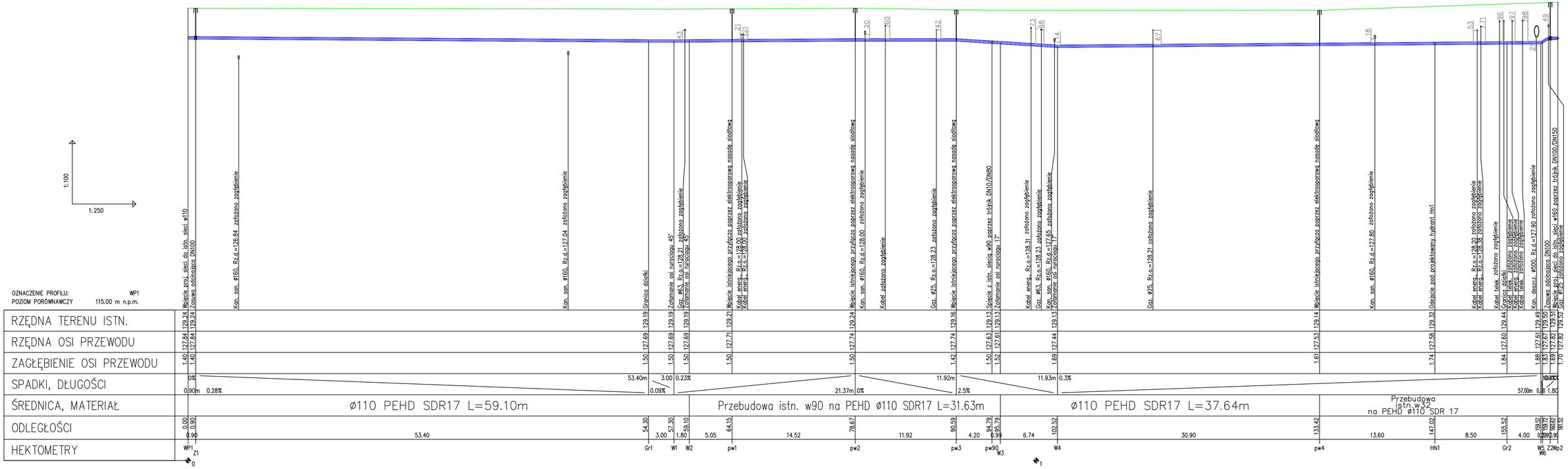

	Imię i Nazwisko	Nr upr.	Podpis	Data
Projektant	Agata Kozłowska	305/DOŚ/10		04.2021

EUTIT POLSKA Sp. Z O.O.
UL.CEMENTOWA 8, 51-503WROCŁAW
tel. 609 603 602
e-mail: projekt@eutit.pl

INWESTOR:
Zakład Usług Komunalnych Sp. z o.o.
ul. Włoczyków 14
55-093 Kietrzów

OBIEKT:
PROJEKT BUDOWY SIECI WODOCIĄGOWEJ
NA DZ. NR 153/5, 153/1, 212
OBRĘB SZCZODRE GMINA DŁUGOŁĘKA

NAZWA RYSUNKU:
PRODIL PODŁUŻNY SIECI WODOCIĄGOWEJ

SKALA: 1:100/250 | Stadium: PB | Nr rys: 2

Węzeł WP1

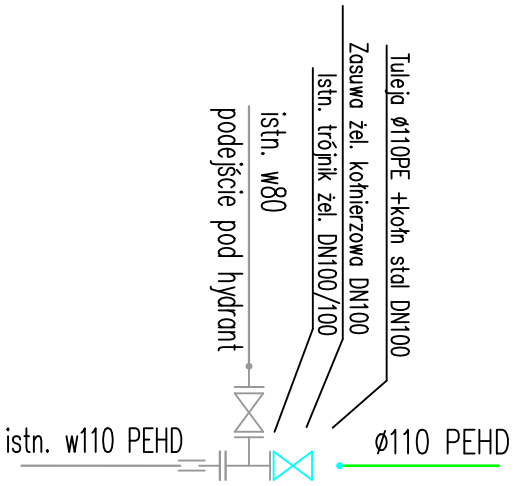

Węzeł Hn1

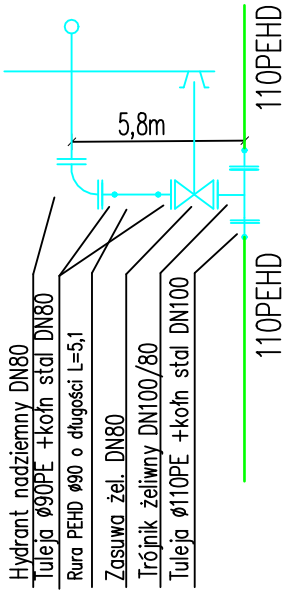

Węzeł W1, W2

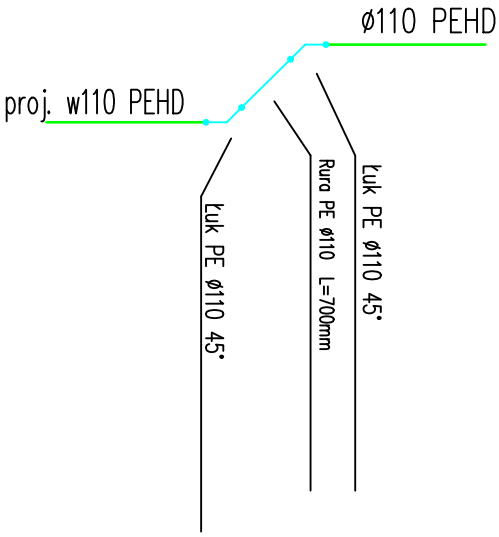

Węzeł WP2

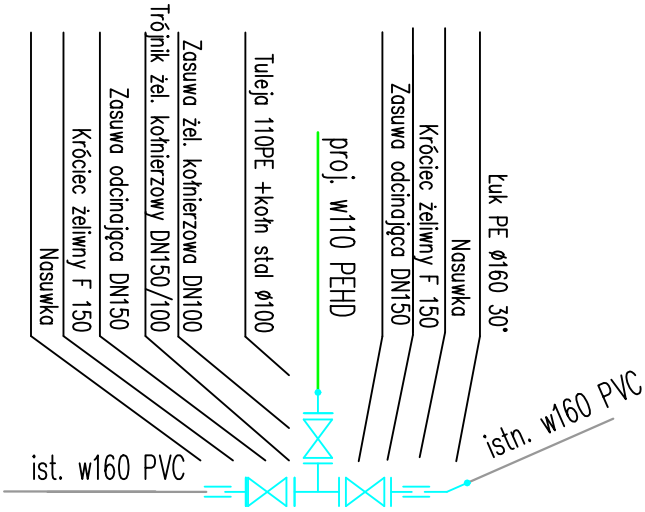

EUTIT	EUTIT POLSKA Sp. Z O.O. UL.CEMENTOWA 8, 51-503WROCŁAW tel. 609 603 602 e-mail: projekt@eutit.pl				INWESTOR: Zakład Usług Komunalnych Sp. z o.o. ul. Wilczycka 14 55-093 Kiełczów
	Imię i Nazwisko	Nr upr.	Podpis	Data	OBIEKT: PROJEKT BUDOWY SIECI WODOCIĄGOWEJ NA DZ. NR 153/5, 153/1, 212 OBRĘB SZCZODRE GMINA DŁUGOŁĘKA
Projektant	Agata Kozłowska	305/DOŚ/10		04.2021	NAZWA RYSUNKU: SCHEMAT WĘZŁÓW
					Stadium: PB / Nr rys: 3

Zakład Usług Komunalnych Sp. z o.o.

ul. Wilczycka 14
55-093 Kiełczów
tel. 71 398 80 36/39
fax 71 398 81 81
e-mail: biuro@zuk-kielczow.pl

Bank: BS Oleśnica
36 9584 1021 2003 0302 0971 0001
Regon: 931976499
NIP: 896 11 98 303
www.zuk-kielczow.pl

IX Wydział Gospodarczy
Krajowego Rejestru Sądowego
KRS: 0000098993
Kapitał Zakładowy: 29 619 414,00 zł

Kiełczów, dnia 21-05-2021 r.

ZUK TE /5/ZUK /usw/2021
BOK: UZG 100/04/2021

Zakład Usług Komunalnych Sp. z o.o.
ul. Wilczycka 14
55-093 Kiełczów

Dotyczy: Uzgodnienia projektu sieci wodociągowej po działkach nr 153/5, 153/1, 212, obręb Szczodre, gmina Długołęka.

W odpowiedzi na wniosek z dnia 26-04-2021 r. (data wpływu do ZUK: 27-04-2021 r.) Zakład Usług Komunalnych Spółka z o.o. **uzgadnia** projekt budowy sieci wodociągowej PEHD ϕ 110 mm od czynnego rozdzielczego wodociągu PEHD ø 110 mm posadowionego na dz. nr 153/5, obręb Szczodre wraz ze spięciem z istniejącą siecią wodociągową PVC ø 160 mm na dz. nr 212 oraz przebudową odcinka sieci wodociągowej PVC ø 90 mm na dz. nr 153/1, obręb Szczodre, gmina Długołęka, na niżej podanych warunkach:

1. Warunkiem rozpoczęcia robót i późniejszego dokonania odbioru technicznego jest uzyskanie prawomocnej Decyzji o pozwoleniu na budowę sieci wodociągowej bądź Zgłoszenie budowy złożone do Starostwa Powiatowego we Wrocławiu z adnotacją o braku sprzeciwu.
2. Sieć wodociągową wykonać należy wg uzgodnionego przez ZUK Sp. z o.o. projektu budowlanego oraz zgodnie z postanowieniami ustawy z dnia 7 lipca 1994 roku Prawo Budowlane z późniejszymi zmianami.
3. O terminie rozpoczęcia robót należy poinformować ZUK nie później niż 7 dni przed rozpoczęciem prac budowlanych poprzez pisemne Zawiadomienie o rozpoczęciu robót (druk dostępny w siedzibie oraz na stronie internetowej ZUK Sp. z o.o.) wraz z wymaganymi załącznikami. Termin rozpoczęcia robót budowlanych należy potwierdzić telefonicznie z inspektorem ZUK Sp. z o.o. najpóźniej w przeddzień planowanych prac.
4. W sytuacjach wymaganych Prawem Budowlanym Inwestor dołącza oświadczenie inspektora nadzoru inwestorskiego o podjęciu obowiązków, kserokopię uprawnień budowlanych inspektora nadzoru inwestorskiego w zakresie sieci wod.-kan. wraz z aktualnym zaświadczeniem o przynależności do Izby Inżynierów Budownictwa.
5. Inwestor zobowiązany jest ustalić z Przedstawicielem ZUK Sp. z o.o. termin odbioru robót zanikających i ulegających zakryciu, przeprowadzenia próby szczelności, wyłączenia wody w sieci wodociągowej w celu wpięcia budowanej sieci do istniejącej sieci wodociągowej, odbioru wpięcia budowanej sieci do istniejącej sieci wodociągowej, przeprowadzenia prób technicznych, odbioru końcowego sieci.
6. Wybudowaną sieć wodociągową należy poddać dezynfekcji oraz przeprowadzić jej płukanie.
7. Po pozytywnym odbiorze robót zanikających i ulegających zakryciu należy przeprowadzić próbę szczelności sieci poprzez próbę ciśnieniową w obecności Przedstawiciela ZUK Sp. z o.o. - próba ciśnieniowa przy użyciu wody, ciśnienie próby P=1,0 MPa, czas próby 30 minut.
8. Odbiór robót zanikających i ulegających zakryciu jest przeprowadzany na otwartym wykopie.
9. Wodę z nowo wybudowanego wodociągu należy poddać badaniu mikrobiologicznemu w zakresie ogólnej liczby mikroorganizmów w temp. 22 stopni po 72 godzinach, liczby bakterii grupy coli, liczby bakterii Escherichia coli oraz liczby enterokoków.
10. Po zasypaniu wykopu Inwestor zobowiązuje się do uporządkowania terenu prac i doprowadzenia go do stanu pierwotnego.
11. W dokonywanych odbiorach i próbach technicznych uczestniczą Inwestor, Wykonawca, Kierownik budowy, Przedstawiciel ZUK Sp. z o.o. W przypadku nieobecności Inwestora pomimo ustalonego terminu, o którym mowa w pkt. 3, ZUK Sp. z o.o. może przeprowadzić próby techniczne sieci wybudowanej przez Inwestora oraz dokonać odbioru sieci bez jego obecności.

12. Do obioru końcowego należy przedstawić następujące dokumenty:
kserokopia decyzji udzielającej pozwolenia na budowę sieci wraz z potwierdzeniem jej ostateczności (wykonalności) lub zgłoszenia przystąpienia do budowy lub wykonania robót budowlanych z adnotacją organu o braku sprzeciwu w sprawie zamiaru rozpoczęcia robót objętych zgłoszeniem; uprawnienia kierownika budowy oraz aktualne zaświadczenie

o członkostwie w Izbie Inżynierów Budownictwa; kopia uzgodnienia projektu z ZUK; protokół z przeprowadzenia próby ciśnienia; protokół z płukania i dezynfekcji; protokół z wpięcia do istniejącej sieci wodociągowej wraz z wrysowanym schematem węzła wpięcia; mapa geodezyjnej inwentaryzacji powykonawczej z klauzulą o pozytywnej weryfikacji, oświadczenie geodety o długości rurociągu z podziałem na poszczególne średnice oraz materiał rurociągu; szkic polowy z wypisem długości sieci; wypełniony dziennik budowy; atesty lub deklaracje zgodności na wybudowane materiały; oświadczenie kierownika budowy, że rozbudowa sieci została wykonana zgodnie z projektem budowlanym i warunkami decyzji o pozwoleniu na budowę; oryginał badań mikrobiologicznych wody; informacja geodety o prawidłowym wykonaniu sieci (zgodnie z projektem); protokół odbioru pasa drogowego (w przypadku robót budowlanych prowadzonych w drogach publicznych); decyzja o opłatach za umiejscowienie infrastruktury w pasie drogowym (opłata roczna- w przypadku realizacji w drogach gminnych, powiatowych, wojewódzkich i krajowych); oryginał projektu zatwierdzonego decyzją pozwolenia na budowę lub opieczętowanego przy zgłoszeniu; gwarancja wykonawcy; cesja uprawnień wynikających z gwarancji.

13. Sporządzony przez ZUK Sp. z o.o. protokół odbioru sieci musi zostać podpisany przez Wykonawcę, Kierownika budowy (robót) i Inwestora.
14. Wydanie protokołu odbioru sieci nastąpi po sprawdzeniu poprawności wykonania sieci na podstawie dokumentów wymienionych w pkt. 12 dostarczonych przez Inwestora oraz sprawdzeniu armatury i jej oznakowania w terenie.
15. Po wybudowaniu oraz odbiorze technicznym, dokonanym przez ZUK Sp. z o.o., ww. sieci, zgłoszenie do użytkowania w Powiatowym Inspektoracie Nadzoru Budowlanego dokonuje Wykonawca.
16. Wszelkie prace na czynnej sieci wodociągowej muszą być wykonywane pod nadzorem przedstawiciela ZUK Sp. z o.o. w Kielczowie.
17. W przypadku uszkodzenia urządzeń, sieci, przyłączy wod-kan. na terenie budowy Inwestor zobowiązany jest do natychmiastowego poinformowania ZUK Sp. z o.o., ich natychmiastowej naprawy pod nadzorem Przedstawiciela ZUK Sp. z o.o. i zapewnienia ciągłości przepływu wody na swój koszt.
18. Do manipulowania zasuwami sieciowymi na czynnej sieci wodociągowej uprawniony jest tylko i wyłącznie ZUK Sp. z o.o.
19. ZUK Sp. z o.o. dokonuje wyłączenia wody w celu umożliwienia wpięcia nowo wybudowanej sieci do sieci wodociągowej.
20. Teren wokół hydrantu ppoż. należy zagospodarować w sposób umożliwiający odprowadzenie wody do płukania sieci.
21. Hydrant, skrzynki zasuw i zlokalizowane poza pasem utwardzonym lub w ulicy, w której będzie nawierzchnia tymczasowa, muszą być zabezpieczone obudową betonową o min. wymiarach 0,6 m x 0,6 m i grubości 0,15 m.
22. Przewody należy oznaczyć taśmą lokalizacyjną o szerokości 200 mm, z zatopioną wkładką metalową, na wysokości 30 cm ponad grzbiet rury. Końcówki drutu sygnalizacyjnego z taśmy znacznikowej wprowadzić do skrzynki zasuw.
23. Termin wpięcia nowo wybudowanego wodociągu do czynnej sieci uzgodnić z ZUK Sp. z o.o.
24. Warunkiem wykonania wpięcia jest uzyskanie zgody na wykonanie wpięcia do sieci wodociągowej, poprzedzonej złożeniem „Wniosku o wydanie zezwolenia na wpięcie do sieci wodociągowej lub/i kanalizacyjnej".
25. Wykonanie wpięcia do istniejącej sieci wodociągowej będzie możliwe po pozytywnych analizach wody oraz uzyskaniu pozytywnego odbioru przedmiotowej sieci obejmującej m.in. wykonanie podsypki, obsypki, płukania, dezynfekcji oraz innych robót zanikowych.
26. Wykonaną sieć wodociągową należy zinwentaryzować geodezyjnie na zlecenie Inwestora.
27. **Niniejsze uzgodnienie nie stanowi zezwolenia na wykonanie wpięcia rozbudowywanych sieci wodociągowych do istniejących sieci.**
28. Wpięcie nowo wybudowanej sieci wodociągowej bez zezwolenia na wykonanie wpięcia do istniejącej sieci, o którym mowa w pkt. 24 niniejszego uzgodnienia, będzie traktowane jako nielegalny pobór wody, do którego będą miały zastosowanie przepisy karne zawarte w Ustawie o zbiorowym zaopatrzeniu w wodę i zbiorowym odprowadzaniu ścieków z dnia 07.06.2001 r. z późniejszymi zmianami.
29. Uzgodnienie projektu sieci wodociągowej **traci ważność po 2 latach**, licząc od daty wydania uzgodnienia. Przedłużenie ważności niniejszego uzgodnienia ewentualnie może nastąpić o kolejny rok od daty wygaśnięcia ww. uzgodnienia, na podstawie złożonego „Wniosku o aktualizację uzgodnionego projektu".

UWAGI: Istniejące przyłącza wodociągowe do dz. nr 153/8, 153/9, 153/13, 153/10, obręb Szczodre należy przepiąć do nowo projektowanej sieci wodociągowej.

Pełnomocnik: Agata Kozłowska

Prezes Zarządu
Robert Lewandowski

Otrzymują:

1. Adresat
2. TE aa
3. Przedstawiciel ZUK Sp. z o.o.

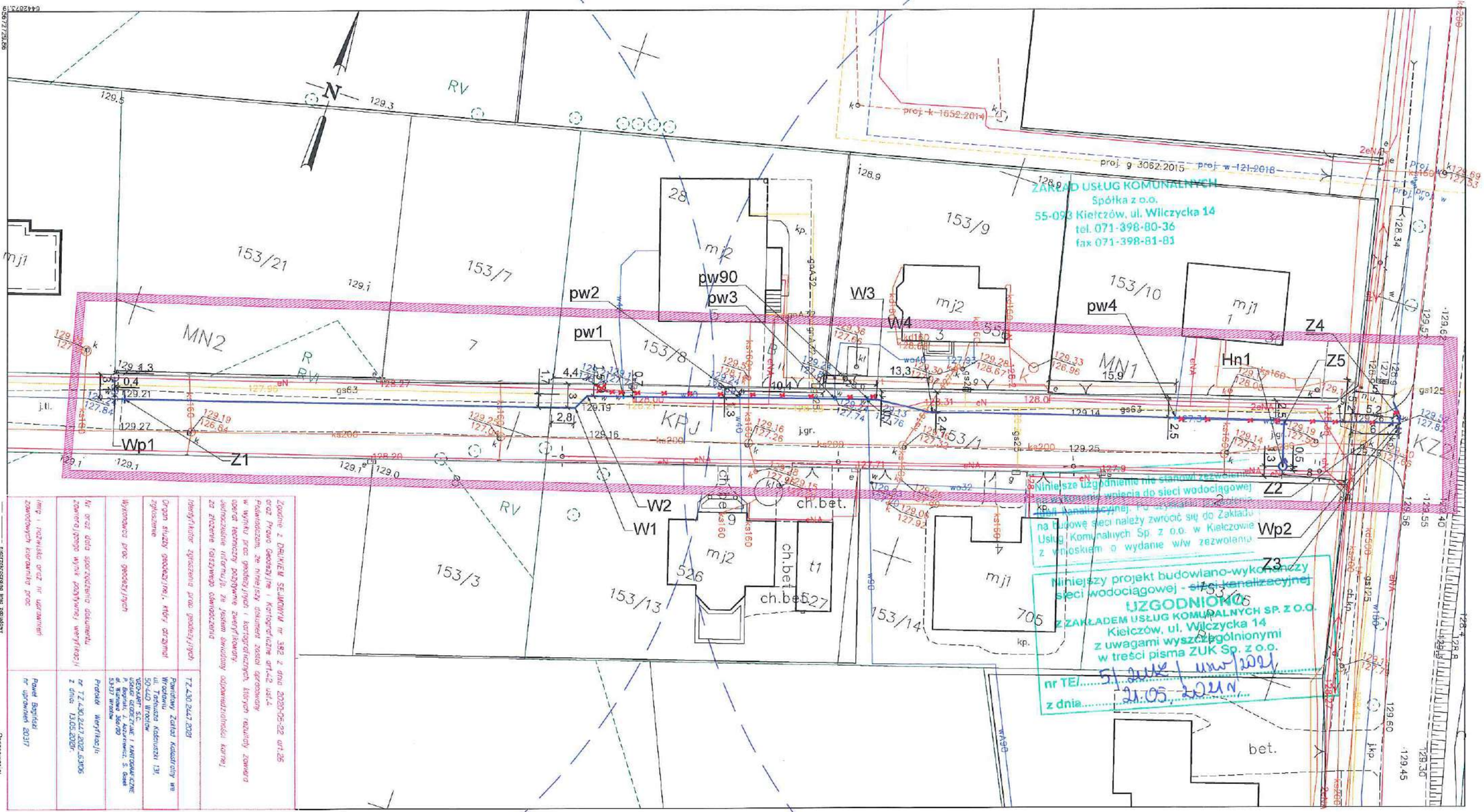

LEGENDA:

- Proj. sieć wodociągowa ø110 PEHD SDR17
- Wp — Wpięcie proj. sieci do istn. sieci w110 PEHD poprzez istn. trójnik DN100/DN100 żeł.
- Z1,Z2 — Proj. zasuwa odcinającą DN100
- Z5 — Proj. zasuwa DN80 na podejściu pod hydrant
- W1–W4 — Załamanie rurociągu
- pw1–pw4 — Przepięcie istn. przyłączy do proj. sieci poprzez nawiertkę typu NCS
- pw90 — Przepięcie istn. przyłączy do proj. sieci poprzez nawiertkę typu NCS
- Hn1 — Proj. hydrant nadziemny DN80
- Z3,Z4 — Proj. zasuwa odcinającą DN150
- Zasięg hydrantu
- Istn. sieć i przyłącze wody do likwidacji
- Istn. hyrant do likwidacji

UWAGA: Rzędne projektowanych sieci zaprojektowano w układzie wysokościowym zgodnym z tabelą identyfikacyjną mapy. Przed rozpoczęciem budowy, zweryfikować wszystkie rzędne z pozostałymi opracowaniami branżowymi, tak aby ujednolicić wszystkie rzędne do aktualnego układu wysokościowego. W przypadku niejasności kontaktować się z projektantem.

POTWIERDZAM ZGODNOŚĆ MAPY DO CELÓW PROJEKTOWYCH Z ORYGINAŁEM:
MGR INŻ. AGATA KOZŁOWSKA
NUMER UPRAWNIEŃ: 305/DOŚ/10

EUTIT POLSKA Sp. Z O.O.
UL. CEMENTOWA 8, 51-503 WROCŁAW
tel. 609 603 602
e-mail: projekt@eutit.pl

INWESTOR: Zakład Usług Komunalnych Sp. z o.o. Wilczycka 14 55-093 Kiełczów				BRANŻA: SANITARNA
OBIEKT: PROJEKT BUDOWLANY SIECI WODOCIĄGOWEJ ø110 PEHD NA DZ. 153/5, 153/1, 212, OBRĘB SZCZODRE GMINA DŁUGOŁĘKA				STADIUM: PROJEKT BUDOWLANY
PROJEKTANT: MGR INŻ. AGATA KOZŁOWSKA	DATA: 04.2021	NUMER UPRAWNIEŃ: 305/DOŚ/10	PODPIS:	
SKALA: 1:500	TEMAT: PROJEKT ZAGOSPODAROWANIA TERENU			NR RYSUNKU: 1

DŁUGOŁĘKA 022302_2 MAPA DO CELÓW PROJEKTOWYCH

Obręb ewidencyjny (nazwa, identyfikator): Szczodre 0036

Jednostka ewidencyjna (nazwa, identyfikator): 022302_2 DŁUGOŁĘKA

Skala: 1:500

1. Układ współrzędnych: "2000/6"
2. Poziom odniesienia: "EVRF 2007"
3. Obszar aktualizacji osnowy: "Obszar aktualizacji osnowy"
4. Informacje o stabilności gruntów, dokładności map, wpływ na zagospodarowanie gruntów, dokładności w granicach projektowanej inwestycji: nie badano

Sekcje: 6.150.13.15.1.2 6.150.13.15.1.4

Ulica: Ulica

Działka: 153/1

6.150.13.15.1.2 6.150.13.15.1.4 6.150.13.15.1.5 6.150.13.15.2.1 6.150.13.15.2.3 6.150.13.15.1.5 6.150.13.15.2.3 WROCŁAW 20-04-2021

ID: TZ.430.2447.2021

Nie wyklucza się istnienia na terenie objętym pracami urządzeń podziemnych, które nie były zgłaszane do ewidencji lub nie zostały ujawnione w katastrach branżowych

MN – tereny zabudowy mieszkaniowej
KZ – tereny dróg i ulic klasy "Z" – zbiorcze
KPJ – tereny ciągów pieszo-jezdnych

Zgodnie z DRUKIEM SEKUMENTU nr 382 z dnia 2020-05-22 art.26 ust.2 ustawy Prawo Geodezyjne i Kartograficzne art.42 ust.4 Prawa Geodezyjnego i Kartograficznego, że niniejszy dokument został sporządzony w wyniku prac geodezyjnych i kartograficznych, których rezultaty zawierał zbiór danych przestrzennych pozytywnie zweryfikowany, jednocześnie informuje, że jestem świadomy odpowiedzialności karnej za złożenie fałszywego oświadczenia

Identyfikator zgłoszenia prac geodezyjnych	TZ.430.2447.2020
Organ właściwy geodezyjnie, który przyjął zgłoszenie	Powiatowy Zarząd Katastru we Wrocławiu Wydział Geodezji i Kartografii ul. Tadeusza Kościuszki 13, 50-449 Wrocław
Wykonawca prac geodezyjnych	VEDART S.C. USŁUGI GEODEZYJNE I KARTOGRAFICZNE P. Bogusz, J. Kozłowski, S. Gozek ul. Wojnowicka 56/80 53-137 Wrocław
Nr oraz data sporządzenia dokumentu zawierającego wynik pozytywnej weryfikacji	nr TZ.430.2447.2020.5305 z dnia 13.05.2020r.
Imię i nazwisko oraz nr uprawnień zawodowych kierownika prac	Paweł Bogiński nr uprawnień 20317

Opracował: (wykonawca, podpis)
Geodeta uprawniony: (imię, nazwisko, nr uprawnień, podpis)

USŁUGI GEODEZYJNE I KARTOGRAFICZNE
GEO-KART S.C.
ul. Wojnowicka 56, 53-137 Wrocław
NIP: 814-302-29-80, REGON: 021338810
tel.: 500-087-370, 660-611-466
www.geo-kart.pl
GEODETA UPRAWNIONY

WÓJT GMINY DŁUGOŁĘKA
Długołęka, ul. Robotnicza 12
55-095 Mirków
tel. 71 323 02 03, fax 71 323 02 04

WPT.6853.2.197.2021.MG

Długołęka, 27 maja 2021r.

Zakład Usług Komunalnych
ul. Wilczycka 14
55-093 Kiełczów

Dotyczy: uzgodnienia projektu trasy sieci wodociągowej w zakresie umieszczenia w pasie drogowym działek 153/5, 153/1, obręb SZCZODRE (ul. Cisowa).

Po rozpatrzeniu wniosku, **Pani Agaty Kozłowskiej, EUTIT POLSKA Sp. z o.o.**, działającej w imieniu inwestora: **Zakład Usług Komunalnych, ul. Wilczycka 14, 55-093 Kiełczów**, z dnia 26.04.2021r., który zarejestrowano w Urzędzie Gminy w dniu 27.04.2021r. pod nr 14308/4/2021,

uzgadniam przedstawiony projekt **trasy sieci wodociągowej** w zakresie umieszczenia w pasie drogowym **działek 153/5, 153/1, obręb SZCZODRE (ul. Cisowa), celem spięcia projektowanej sieci wodociągowej z istniejącym wodociągiem**, na poniższych warunkach:

1) lokalizację urządzenia w pasie drogowym należy wykonać zgodnie z załączonym do wniosku projektem,
2) niniejsze uzgodnienie jest równoznaczne z dysponowaniem terenem na cele budowlane,
3) Zarządca drogi nie ponosi odpowiedzialności za kolizje z urządzeniami obcymi znajdującymi się w pasie drogowym, wszelkie kolizje oraz włączenia do istniejących lub projektowanych sieci należy uzgodnić z ich właścicielami/zarządcami,
4) przed wykonaniem robót należy uzgodnić w tut. Urzędzie Gminy projekt organizacji ruchu zastępczego na czas prowadzenia robót budowlanych wraz z projektem odbudowy nawierzchni pasa drogowego a następnie wystąpić z wnioskiem o wydanie zezwolenia na wykonywanie robót w obrębie pasa drogowego, zgodnie z § 10 Zarządzenia Wójta Gminy Długołęka z dnia 01.12.2011r. w sprawie zasad lokalizacji urządzenia niezwiązanego z potrzebami zarządzania drogami lub potrzebami ruchu drogowego w pasie drogowym dróg wewnętrznych, stanowiących własność Gminy Długołęka,
5) Wykonawca jest zobowiązany do pisemnego powiadomienia sołtysa oraz mieszkańców o wszelkich utrudnieniach w ruchu drogowym oraz o ewentualnym wystąpieniu przerw/awarii w dostawie mediów powstałych w konsekwencji jego działań.
   Ponadto obliguje się Wykonawcę, by informacje w zakresie podanym powyżej były skutecznie przekazane sołtysowi oraz mieszkańcom w formie pisemnej poprzez:
   a) umieszczanie ogłoszeń w określonym obszarze miejscowości, w którym wykonywane są roboty budowlane;
   b) przekazanie informacji o planowanych robotach budowlanych i związanych z nimi utrudnieniach bezpośrednio na posesje mieszkańców;
   oraz innej pisemnej formie dowolnie wybranej przez Wykonawcę.
   Wskazana forma informowania sołtysa oraz mieszkańców ma zapobiec konfliktom i nieporozumieniom oraz umożliwi mieszkańcom możliwie jak najsprawniejsze poruszanie się po obszarze, na którym wykonywane są roboty budowlane,
6) zabrania się wykonywania prac w okresie mrozów,
7) po wykonaniu wszystkich prac należy doprowadzić teren i nawierzchnię do stanu pierwotnego, a w szczególności odtworzyć nawierzchnię i odpowiednio zagęścić warstwy konstrukcyjne jezdni i poboczy,
8) w dniu zakończenia prac zawiadomić Urząd Gminy w celu ustalenia terminu odbioru,
9) za wszelkie szkody powstałe w wyniku prowadzonych robót, Inwestor wypłaca odszkodowanie, w wysokości określonej w protokole wystawionym przez rzeczoznawcę w obecności upoważnionego przez Wójta Gminy Długołęka pracownika,
10) jeżeli w ciągu 24 miesięcy od zakończenia robót w miejscu ich wykonania ujawnią się wady techniczne, Inwestor zobowiązany jest do ich usunięcia na własny koszt, w terminie określonym przez Urząd Gminy w Długołęce. W przypadku, gdy uszkodzenia nie zostaną usunięte w określonym terminie, naprawy pasa drogowego dokona Urząd Gminy na koszt Inwestora,
11) zgodnie z § 7 ust. 1 pkt 4 Zarządzenia nr 384/2011 Wójta Gminy Długołęka z dnia 01.12.2011r., w przypadku przeprowadzania przez Urząd Gminy robót związanych z poszerzeniem drogi zobowiązuje się Inwestora, jeśli urządzenie lokalizowane w drodze będzie kolidowało z przeprowadzonymi pracami lub w wyniku robót związanych z poszerzeniem drogi zmieni się lokalizacja urządzenia, do przeniesienia urządzenia na własny koszt w miejsce zgodne z przepisami i bez kolizji z drogą,

12) uzgodnienie obowiązuje przez okres **3 lat** od daty jego wydania; w przypadku upływu 3-letniego okresu, wnioskodawca traci uprawnienie na zlokalizowanie urządzenia na warunkach określonych w wydanym uzgodnieniu, zgodnie z § 8 cytowanego powyżej zarządzenia,
13) w przypadku nie zaakceptowania warunków wskazanych w niniejszym uzgodnieniu, w terminie 7 dni od dnia otrzymania niniejszego pisma Inwestor zobowiązany jest do przedstawienia zastrzeżeń w formie pisemnej, po bezskutecznym upływie terminu strony ustalają, iż zaakceptowały powyższe warunki zezwolenia bez zastrzeżeń.

Załącznik: 1. Projekt zagospodarowania terenu 1:500,

Otrzymują: 1. Adresat, 2 a/a

z up. Wójta Gminy
Inspektor Wydziału Porządku Publicznego i Sportu
Maria Guz
.....
Podpis

Sprawę prowadzi:
Maria Guz
tel. 071 74 87 304
m.guz@gmina.dlugoleka.pl

Klauzula informacyjna dotycząca przetwarzania danych osobowych

Zgodnie z art. 13 ust. 1 i ust. 2 Rozporządzenia Parlamentu Europejskiego i Rady (UE) 2016/679 z dnia 27 kwietnia 2016 r. w sprawie ochrony osób fizycznych w związku z przetwarzaniem danych osobowych i w sprawie swobodnego przepływu takich danych oraz uchylenia dyrektywy 95/46/WE (określane jako „RODO") informuję, iż:
1. Administratorem Pani/Pana danych osobowych jest Wójt Gminy Długołęka z siedzibą w Długołęce, ul. Robotnicza 12, 55-095 Mirków, tel. 71 3230203, e-mail: gmina@gmina.dlugoleka.pl
2. Wyznaczono inspektora ochrony danych w Urzędzie Gminy Długołęka, którym jest spółka Leśny & Wspólnicy sp. z o.o., z inspektorem można się skontaktować e-mail: iod@lesny.com.pl
3. Dane osobowe przetwarzane będą w celu wypełnienia obowiązków wynikających z przepisów prawa, realizacji umowy bądź udzielonej zgody.
4. Odbiorcami danych są podmioty określone w przepisach prawa lub inne podmioty na podstawie stosownych umów zawartych z Gminą Długołęka.
5. Dane osobowe nie będą przekazywane do państwa trzeciego/organizacji międzynarodowej.
6. Dane po zrealizowaniu celu, dla którego zostały zebrane, będą przetwarzane do celów archiwalnych i przechowywane przez okres niezbędny do zrealizowania przepisów dotyczących archiwizowania danych przez Administratora.
7. W zakresie swoich danych osobowych ma Pani/Pan prawo żądania: dostępu do danych, sprostowania danych, a także prawo żądania wniesienia sprzeciwu wobec ich przetwarzania, usunięcia, ograniczenia przetwarzania, przenoszenia danych jeśli jest możliwe i na zasadach wynikających z RODO.
8. Każda osoba ma prawo wniesienia skargi do Prezesa Urzędu Ochrony Danych Osobowych jeśli uzna, że przetwarzanie jej danych osobowych odbywa się niezgodnie z przepisami.
9. Podanie danych osobowych jest obowiązkowe. Jest Pani/Pan zobowiązana/y do ich podania. Niepodanie danych osobowych będzie skutkowało wezwaniem do ich uzupełnienia, a w przypadku nieuzupełnienia pozostawieniem wniosku bez rozpoznania.
10. Dane nie będą podlegały zautomatyzowanemu podejmowaniu decyzji dotyczących Pani/Pana danych osobowych, w tym profilowaniu.

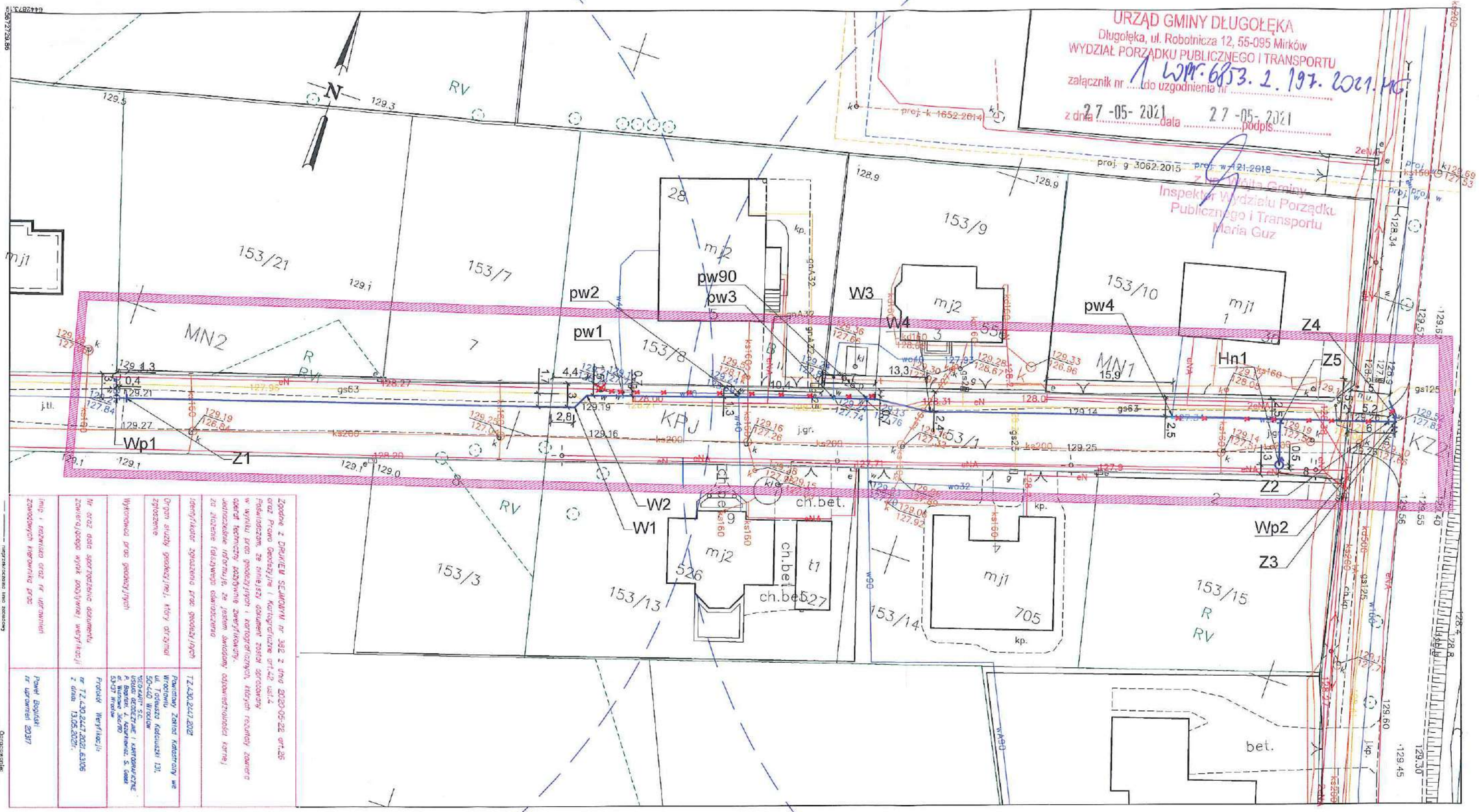

URZĄD GMINY DŁUGOŁĘKA
Długołęka, ul. Robotnicza 12, 55-095 Mirków
WYDZIAŁ PORZĄDKU PUBLICZNEGO I TRANSPORTU
załącznik nr 1 do uzgodnienia nr WPP.6853.2.197.2021.MG
z dnia 27-05-2021 data 27-05-2021 podpis
Z upoważnienia Wójta Gminy
Inspektor Wydziału Porządku Publicznego i Transportu
Maria Guz

LEGENDA:

- Proj. sieć wodociągowa ø110 PEHD SDR17
- Wp — Wpięcie proj. sieci do istn. sieci w110 PEHD poprzez istn. trójnik DN100/DN100 żel.
- Z1,Z2 — Proj. zasuwa odcinającą DN100
- Z5 — Proj. zasuwa DN80 na podejściu pod hydrant
- W1–W4 — Załamanie rurociągu
- pw1–pw4 — Przepięcie istn. przyłączy do proj. sieci poprzez nawiertkę typu NCS
- pw90 — Przepięcie istn. przyłączy do proj. sieci poprzez nawiertkę typu NCS
- Hn1 — Proj. hydrant nadziemny DN80
- Z3,Z4 — Proj. zasuwa odcinającą DN150
- Zasięg hydrantu
- Istn. sieć i przyłącze wody do likwidacji
- Istn. hyrant do likwidacji

UWAGA: Rzędne projektowanych sieci zaprojektowano w układzie wysokościowym zgodnym z tabelą identyfikacyjną mapy. Przed rozpoczęciem budowy, zweryfikować wszystkie rzędne z pozostałymi opracowaniami branżowymi, tak aby ujednolicić wszystkie rzędne do aktualnego układu wysokościowego. W przypadku niejasności kontaktować się z projektantem.

POTWIERDZAM ZGODNOŚĆ MAPY DO CELÓW PROJEKTOWYCH Z ORYGINAŁEM:
MGR INŻ. AGATA KOZŁOWSKA
NUMER UPRAWNIEŃ: 305/DOŚ/10

EUTIT POLSKA Sp. Z O.O.
UL.CEMENTOWA 8, 51-503 WROCŁAW
tel. 609 603 602
e-mail: projekt@eutit.pl

INWESTOR: Zakład Usług Komunalnych Sp. z o.o. Wiklczycka 14 55-093 Kiełczów	BRANŻA: SANITARNA
OBIEKT: PROJEKT BUDOWLANY SIECI WODOCIĄGOWEJ ø110 PEHD NA DZ. 153/5, 153/1, 212, OBRĘB SZCZODRE GMINA DŁUGOŁĘKA	STADIUM: PROJEKT BUDOWLANY
PROJEKTANT: MGR INŻ. AGATA KOZŁOWSKA; DATA: 04.2021; NUMER UPRAWNIEŃ: 305/DOŚ/10; PODPIS:	
SKALA: 1:500; TEMAT: PROJEKT ZAGOSPODAROWANIA TERENU	NR RYSUNKU: 1

MAPA DO CELÓW PROJEKTOWYCH

Jednostka ewidencyjna (nazwa, identyfikator): 614283_1 DŁUGOŁĘKA

Obręb ewidencyjny (nazwa, identyfikator): Szczodre 0036

Skala: 1:500

1. Układ współrzędnych: "2000/6"
2. Poziom odniesienia: "EVRF 2007"
3. Obszar aktualności zmaczono foliowej ing? szrafurowej.
4. Informacje o właściwościach gruntowych mo?ywi na zagospodarowanie gruntów, udokumentowanych w granicach projektowanej inwestycji nie badano

Godzina	Data	Podpis
6:50	6:50.13:15.1	6:50.13:15.2
6:50.13:15.3	6:50.13:15.4	6:50.13:15.5

Ulica: Ciepłowa
Numer działki: 153/1

Zgodnie z DRUKIEM SEJMOWYM nr 392 z dnia 2020-05-26 art.26 ust. 1 ustawy z dnia 17 maja 2019 r. o zmianie ustawy - Prawo Geodezyjne i Kartograficzne oraz Prawo Budowlane (Dz. U. z 2019 r. poz. 1309) oświadczam, że niniejszy dokument został sporządzony w wyniku prac geodezyjnych i kartograficznych, których rezultaty zawiera zgodnie z aktualnym stanem wiedzy technicznej i obowiązującymi przepisami prawnymi oraz posiadanymi danymi. Jednocześnie informuję, że jestem świadomy odpowiedzialności karnej za złożenie fałszywego oświadczenia.

Identyfikator zgłoszenia prac geodezyjnych	TZ.430.2447.2021
Organ służby geodezyjnej, który otrzymał zgłoszenie	Powiatowy Zarząd Katastralny we Wrocławiu ul. Tadeusza Kościuszki 131, 50-440 Wrocław
Wykonawca prac geodezyjnych	GEOKART S.C. USŁUGI GEODEZYJNE I KARTOGRAFICZNE A. Kozłowska, A. Kozłowski, S. Gaber ul. Warszawska 36/110 53-137 Wrocław
Nr oraz data sporządzenia dokumentu zawierającego wynik pozytywnej weryfikacji	Protokół Weryfikacji nr TZ.430.2447.2021.E3106 z dnia 13.05.2021r.
Imię i nazwisko oraz nr uprawnień zawodowych kierownika prac	Paweł Bogdański nr uprawnień 2037

Opracowanie: (wykonawca, podpis)
Geodeta uprawniony: (imię, nazwisko, nr uprawnień, podpis)

USŁUGI GEODEZYJNE I KARTOGRAFICZNE
GEO-KART S.C.
nr 9 ul. Kozłowska 2, 53-137 Wrocław
ul. Warszawska 36a, lok.110, 53-137 Wrocław
tel. 509-429-720, 501-116-001 NIP: 7151881810
www.geo-kart.eu REGON: 020-014-468
GEODETA UPRAWNIONY

ID: TZ-430.2447.2021
WROCŁAW 20-04-2021

ZARZĄD POWIATU
WROCŁAWSKIEGO

Wrocław, dnia 21 maja 2021r.

SP-DT.673.178.2021.KN
pismo /2

ODPIS

DECYZJA NR 547/2021

Na podstawie art. 19 ust. 2 pkt 3, art. 39 ust. 3 i 3a ustawy o drogach publicznych z dnia 21 marca 1985 roku (tekst jednolity Dz. U. z 2020r., poz. 470 z późn. zm.) oraz art. 104,107, 127, 127a, 129 Kodeksu postępowania administracyjnego (Dz. U. z 2021r., poz. 735), działając z upoważnienia Zarządu Powiatu Wrocławskiego nr 15/2015 z dnia 26.02.2015r. po rozpatrzeniu wniosku Pani Agaty Kozłowskiej, ul. Cementowa 8, 51 – 503 Wrocław, działającej w imieniu Inwestora:

Zakładu Usług Komunalnych Sp. z o.o., ul. Wilczycka 14, 55 – 093 Kiełczów

z dnia 26 kwietnia 2021r., który zarejestrowano w Starostwie Powiatowym w dniu 27 kwietnia 2021r. poz. **22949/2021** w sprawie uzgodnienia: przebiegu trasy sieci wodociągowej w pasie drogi powiatowej nr 1341D, dz. nr 212dr, obręb Szczodre, gm. Długołęka

wyrażam zgodę

na lokalizację sieci wodociągowej w pasie drogi powiatowej nr 1341D, dz. nr 212dr, obręb Szczodre w gminie Długołęka, *na następujących warunkach:*

1. Budowę sieci wodociągowej w m. Szczodre, w gminie Długołęka należy wykonać zgodnie z załączonym planem sytuacyjnym.
2. **Prace należy wykonać przed planowaną przez Gminę Długołęka budową ścieżki rowerowej w pasie drogi powiatowej nr 1341D lub w trakcie realizacji inwestycji w porozumieniu z wykonawcą ww. zadania oraz przed planowaną przez Powiat Wrocławski inwestycją pn. „Rozbudowa drogi powiatowej nr 1341D z budową chodnika na odcinku od skrzyżowania z ul. Zakrzowską w miejscowości Szczodre do skrzyżowania z ul. Wrocławską w miejscowości Długołęka, gm. Długołęka."**
3. **Przejścia pod zjazdami do działek prywatnych wykonywane metodą rozkopową należy zaplanować w porozumieniu z właścicielami tych działek.**
4. **Należy odbudować uszkodzony podczas prac budowlanych zjazd z drogi powiatowej 1341D na działkę nr 153/1 (ul. Cisowa) na szerokości uwzględniającej szerokość wykopu oraz szerokość obustronnego klinu odłamu (min 0,5m), a także po 10cm zakładu po obydwu stronach poza klin odłamu.**
5. Po zakończeniu robót budowlanych w miejscach wykopów w obrębie pasa drogowego grunt należy zagęścić mechanicznie warstwami co 20cm, zwracając szczególna uwagę na stopień zagęszczenia gruntu.
6. Dla robót rozkopowych należy uzyskać zatwierdzenie projektu organizacji ruchu zastępczego – dokonane przez organ zarządzający ruchem.
7. W trakcie prowadzenia prac budowlanych należy zapewnić utrzymanie czystości na terenie pasa drogowego.
8. Zarządca drogi nie ponosi odpowiedzialności za kolizje z urządzeniami obcymi znajdującymi się w pasie drogowym. Lokalizację tych urządzeń należy ustalić z ich użytkownikami.

UZASADNIENIE

Organ I instancji po wnikliwym przeanalizowaniu sprawy z wniosku o lokalizację urządzenia obcego w pasie drogi, będącej w Zarządzie Powiatu Wrocławskiego w oparciu o przedłożone dokumenty postanowił zezwolić na zlokalizowanie wnioskowanej infrastruktury technicznej przedstawionej na załączniku graficznym do niniejszej decyzji.

Zgodnie z art. 39 ust. 1 ustawy o drogach publicznych (tekst jednolity Dz. U. z 2020r. , poz. 470 z późn.zm.) zabronione jest lokalizowanie obiektów i urządzeń infrastruktury technicznej niezwiązanych z potrzebami zarządzania drogami lub potrzebami ruchu drogowego. Niniejsze zezwolenie stanowi wyjątek zawarty w zapisie ust. 3 cyt. przepisu, zgodnie z którym, w szczególnie uzasadnionych przypadkach umieszczanie w pasie drogowym urządzeń niezwiązanych z potrzebami ruchu może nastąpić wyłącznie za zezwoleniem właściwego zarządcy drogi.
Z przywołanych przepisów wynika jednoznacznie, iż ustawodawca w celu ochrony pasa drogowego przeznaczonego do prowadzenia ruchu lub postoju pojazdów oraz ruchu pieszych wprowadził zakaz umieszczania w nim w/w urządzeń. Warunkiem odstąpienia od tego zakazu jest wystąpienie w konkretnej sprawie szczególnie uzasadnionego przypadku. ***Udzielenie zatem rzeczonego zezwolenia ma charakter wyjątkowy.***

Zobowiązuje się stronę wnioskującą do zachowania warunków wynikających z niniejszej decyzji.

POUCZENIE

1. Przed rozpoczęciem robót budowlanych inwestor zobowiązany jest do:
   a) uzyskania pozwolenia na budowę lub zgłoszenia budowy albo wykonania robót budowlanych

b) **uzgodnienia z zarządcą drogi, przed uzyskaniem pozwolenia na budowę, projektu zagospodarowania działki lub terenu oraz projektu architektoniczno-budowlanego obiektu lub urządzenia, o którym mowa w ust. 3 ustawy o drogach publicznych z dnia 21 marca 1985 roku (tekst jednolity Dz. U. z 2020r., poz. 470 z późn. zm.)**

c) uzyskania zezwolenia zarządcy drogi na zajęcie pasa drogowego, dotyczącego prowadzenia robót w pasie drogowym lub na umieszczenie w nim obiektu lub urządzenia,

2. Niniejsza decyzja nie jest zezwoleniem na zajęcie pasa drogowego. O wydanie decyzji – zezwolenia należy wystąpić do Zarządcy drogi tj. Zarządu Powiatu Wrocławskiego załączając dokumenty wymagane w ustawie o drogach publicznych z dnia 21 marca 1985 roku (tekst jednolity Dz. U. z 2020r. poz. 470 z późn. zm.) - na 10 dni przed ich rozpoczęciem.
3. Za zajęcie pasa drogowego zostanie pobrana opłata przewidziana art. 40, ust.4 w/w ustawy.
4. Za umieszczanie w pasie drogowym urządzeń infrastruktury technicznej niezwiązanych z potrzebami zarządzania drogami lub potrzebami ruchu drogowego pobiera się opłatę zgodnie z art. 40, ust. 5 w/w ustawy.
5. Wszelkie odkształcenia pasa drogowego w miejscu robót powstałe w ciągu dwóch lat od zakończenia prac będą usuwane na koszt wykonawcy robót.
6. Zgodnie z art. 39 ust. 4 ustawy o drogach publicznych, utrzymanie obiektów i urządzeń niezwiązanych z potrzebami zarządzania drogami lub potrzebami ruchu drogowego należy do ich posiadaczy. Zarząd Powiatu Wrocławskiego informuje, że odpowiedzialność odszkodowawcza za niedopełnienie tych obowiązków spoczywa wyłącznie na właścicielu lub posiadaczu urządzenia.
7. **Zgodnie z art. 39 ust. 5 ustawy o drogach publicznych, jeżeli budowa, przebudowa lub remont drogi wymaga przełożenia urządzenia lub obiektu, o którym mowa w ust. 3, koszt tego przełożenia ponosi jego właściciel.**
8. Zgodnie z art. 162 § 1 pkt. 2 ustawy – Kodeks postępowania administracyjnego, niedopełnienie warunków określonych w niniejszej decyzji, skutkuje stwierdzeniem jej wygaśnięcia.
9. Niniejsza decyzja obowiązuje na okres dwóch lat.
10. Niniejsza decyzja jest równoznaczna z prawem do dysponowania terenem na cele budowlane związane z budową sieci wodociągowej.
11. Na mocy art. 20 ustawy z dnia 7 lipca 1994 r. *Prawo budowlane* (t.j. Dz. U. z 2020 r. poz. 1333) tut. Wydział informuje, że żadne uzgodnienie, sprawdzenie, zezwolenie, zgoda, pozytywna opinia lub brak dezaprobaty ze strony Powiatu Wrocławskiego/zarządcy drogi powiatowej nr 1341D nie zwalnia Projektanta z odpowiedzialności za przyjęte rozwiązania. Żaden brak dezaprobaty ze strony Powiatu Wrocławskiego/zarządcy drogi powiatowej nr 1341D w odniesieniu do jakichkolwiek działań Projektanta nie stanowi ich aprobaty i nie może być powodem roszczeń w stosunku do Powiatu Wrocławskiego/zarządcy drogi powiatowej nr 1341D na etapie przygotowania i realizacji przedmiotowej inwestycji
12. Od niniejszej decyzji przysługuje stronie odwołanie do Samorządowego Kolegium Odwoławczego we Wrocławiu, za pośrednictwem Zarządu Powiatu Wrocławskiego, w terminie 14 dni od dnia jej doręczenia (art. 127 § 1 i 2 i art. 129 § 1 i 2 ustawy – Kodeks postępowania administracyjnego).
13. *W trakcie biegu terminu do wniesienia odwołania strona może zrzec się prawa do wniesienia odwołania w formie oświadczenia skierowanego do organu administracji publicznej, który wydał decyzję. Z dniem doręczenia organowi w/w oświadczenia przez ostatnią ze stron postępowania, decyzja staje się ostateczna i prawomocna (art. 127a § 1 i 2 ustawy – Kodeks postępowania administracyjnego).*

ZARZĄD POWIATU WROCŁAWSKIEGO

z up. ZARZĄDU
Joanna Kryszczak
DYREKTOR
Wydziału Dróg i Transportu

Załącznik:
Plan sytuacyjny z zaznaczoną lokalizacją projektowanej infrastruktury technicznej w skali 1:500.

Otrzymuje:
1) Pani Agata Kozłowska, ul. Cementowa 8, 51 – 503 Wrocław + załącznik

Do wiadomości:
1) Referat-Obwód Drogowy w Sulimowie
2) SP/DT

Sprawę prowadzi: Kornelia Nowakowska, pok. 248, tel. 71 72 21 739.

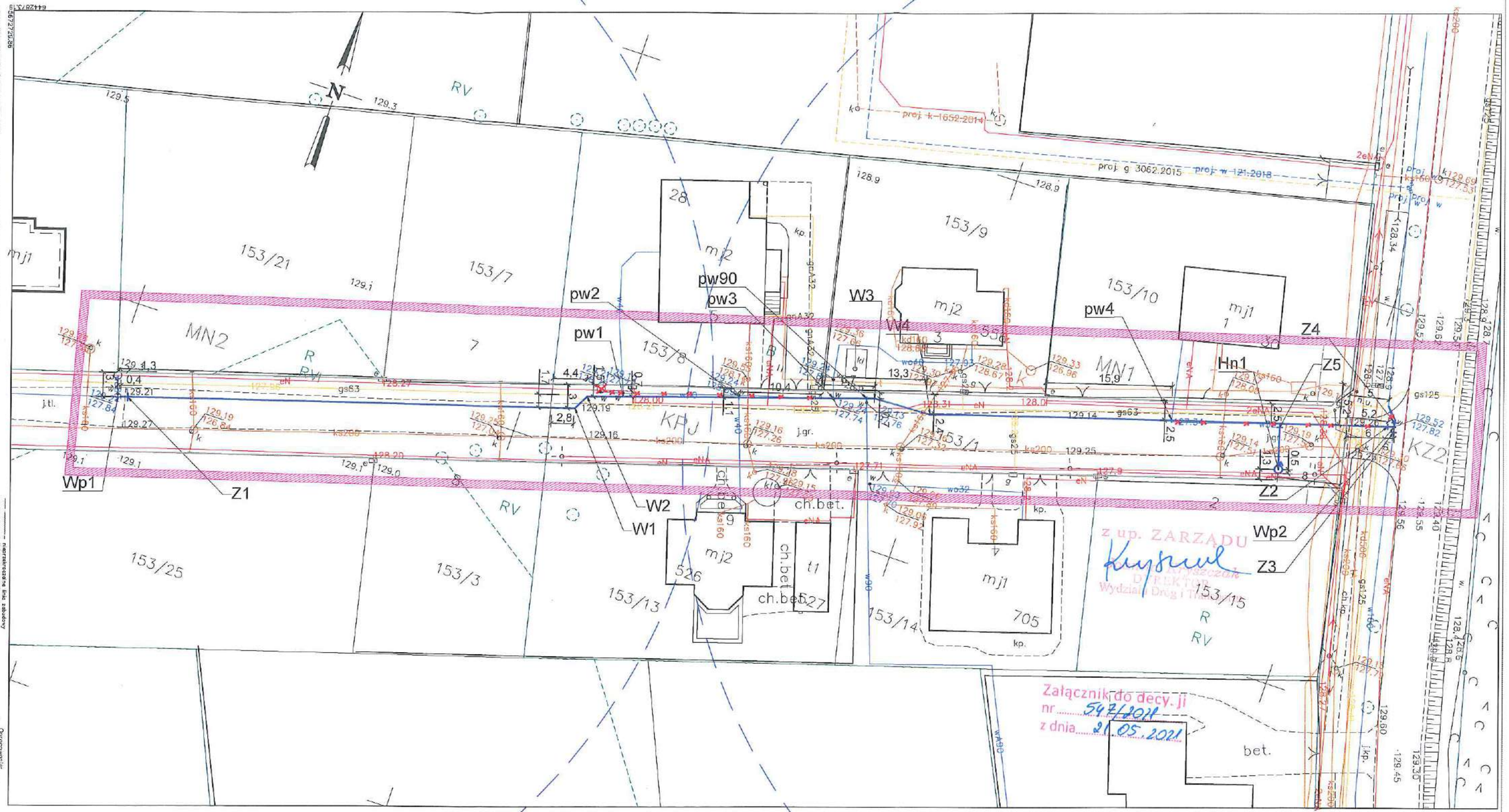

LEGENDA:

- Proj. sieć wodociągowa ø110 PEHD SDR17
- Wp — Wpięcie proj. sieci do istn. sieci w110 PEHD poprzez istn. trójnik DN100/DN100 żel.
- Z1,Z2 — Proj. zasuwa odcinającą DN100
- Z5 — Proj. zasuwa DN80 na podejściu pod hydrant
- W1–W4 — Załamanie rurociągu
- pw1–pw4 — Przepięcie istn. przyłączy do proj. sieci poprzez nawiertkę typu NCS
- pw90 — Przepięcie istn. przyłączy do proj. sieci poprzez nawiertkę typu NCS
- Hn1 — Proj. hydrant nadziemny DN80
- Z3,Z4 — Proj. zasuwa odcinającą DN150
- Zasięg hydrantu
- Istn. sieć i przyłacze wody do likwidacji
- Istn. hyrant do likwidacji

UWAGA: Rzędne projektowanych sieci zaprojektowano w układzie wysokościowym zgodnym z tabelą identyfikacyjną mapy. Przed rozpoczęciem budowy, zweryfikować wszystkie rzędne z pozostałymi opracowaniami branżowymi, tak aby ujednolicić wszystkie rzędne do aktualnego układu wysokościowego. W przypadku niejasności kontaktować się z projektantem.

POTWIERDZAM ZGODNOŚĆ MAPY DO CELÓW PROJEKTOWYCH Z ORYGINAŁEM:
MGR INŻ. AGATA KOZŁOWSKA
NUMER UPRAWNIEŃ: 305/DOŚ/10

EUTIT POLSKA Sp. Z O.O.
UL. CEMENTOWA 8, 51-503 WROCŁAW
tel. 609 603 602
e-mail: projekt@eutit.pl

INWESTOR: Zakład Usług Komunalnych Sp. z o.o.
Wiślczycka 13
55-093 Kiełczów

BRANŻA: SANITARNA

OBIEKT: PROJEKT BUDOWLANY SIECI WODOCIĄGOWEJ ø110 PEHD NA DZ. 153/5, 153/1, 212, OBRĘB SZCZODRE GMINA DŁUGOEŁKA

STADIUM: PROJEKT BUDOWLANY

PROJEKTANT:	DATA:	NUMER UPRAWNIEŃ:	PODPIS:
MGR INŻ. AGATA KOZŁOWSKA	04.2021	305/DOŚ/10	

SKALA: 1:500

TEMAT: PROJEKT ZAGOSPODAROWANIA TERENU

NR RYSUNKU: 1

MAPA DO CELÓW PROJEKTOWYCH

Skala 1:500

1. Układ współrzędnych: "2000/6"
2. Poziom odniesienia: "Kronsztadt 1965"
3. Obszar obejmujący nieruchomość działową bez szczegółowania.
4. Informacje o ukształtowaniu gruntowym mających wpływ na zagospodarowanie gruntów, nieuwzględnionych w granicach projektowanej inwestycji, nie badano

Jednostka ewidencyjna (nazwa, identyfikator): DŁUGOEŁĘKA 022302_2

Obręb ewidencyjny (nazwa, identyfikator): Szczodre 0036

Sekcja: 150.13.15.1.2 6.150.13.15.1.4

6.150.13.15.1.1	6.150.13.15.1.2	6.150.13.15.21
6.150.13.15.1.3	6.150.13.15.1.4	6.150.13.15.2.3

Oznaczenia:
nieprzeszacowane linie zabudowy
nieprzeszacowane linie rozgraniczające tereny o różnych sposobach użytkowania
ZZ — tereny zieleni urządzonej
KP — tereny cmentarzy
Nie wyklucza pełnej istotności w terenie innych ograniczeń, nie ujętych na mapie, wynikających z ustaleń podziałowych, lub o których brak jest informacji w przysłanych branżowych.

ID: TZ-430.247.2021
WROCŁAW 20-04-2021

Opracował: (wykonawca, podpis)
Geodeta uprawniony: (imię, nazwisko, nr uprawnień, podpis)

GEO-KART S.C.
GEODETA UPRAWNIONY

ZARZĄD POWIATU
WROCŁAWSKIEGO

Wrocław, dnia 21 maja 2021r.

SP-DT.673.178.2021.KN
pismo /03

Pani Agata Kozłowska,
ul. Cementowa 8,
51 - 503 Wrocław

działająca w imieniu:

Zakładu
Usług Komunlanych Sp. z o.o.
ul. Wilczycka 14
55 – 093 Kiełczów

Dotyczy: uzgodnienia projektu budowlanego sieci wodociągowej w pasie drogi powiatowej nr 1341D, dz. nr 212dr, obręb Szczodre, gmina Długołęka w oparciu o decyzję nr 547/2021 z dnia 21 maja 2021r.

W odpowiedzi na Pani wniosek z dnia 26 kwietnia 2021r., zarejestrowany w Starostwie Powiatowym dnia 27 kwietnia 2021r., poz. **22949/2021**, na podstawie art. 19, ust. 2 pkt. 3 oraz art. 39, ust. 3A, pkt. 2 ustawy o drogach publicznych z dnia 21 marca 1985 roku (tekst jednolity Dz. U. z 2020r., poz. 470 z późn.zm.) **uzgadniam** załączony projekt budowlany **sieci wodociągowej w pasie drogi powiatowej nr 1341D, dz. nr 212dr, obręb Szczodre, gmina Długołęka.**

Na mocy art. 20 ustawy z dnia 7 lipca 1994 r. Prawo budowlane (t.j. Dz. U. z 2020 r. poz. 1333) tut. Wydział informuje, że żadne uzgodnienie, sprawdzenie, zezwolenie, zgoda, pozytywna opinia lub brak dezaprobaty ze strony Powiatu Wrocławskiego/zarządcy drogi powiatowej nr 1341D nie zwalnia Projektanta z odpowiedzialności za przyjęte rozwiązania. Żaden brak dezaprobaty ze strony Powiatu Wrocławskiego/zarządcy drogi powiatowej nr 1341D w odniesieniu do jakichkolwiek działań Projektanta nie stanowi ich aprobaty i nie może być powodem roszczeń w stosunku do Powiatu Wrocławskiego/zarządcy drogi powiatowej nr 1341D na etapie przygotowania i realizacji przedmiotowej inwestycji.

z up. ZARZĄDU
Joanna Kryszczak
DYREKTOR
Wydziału Dróg i Transportu

Załączniki:
1. 1 egz. zatwierdzonego projektu budowlanego

Otrzymuje:
1) adresat + załącznik
Do wiadomości:
1) SP/DT.

Sprawę prowadzi: Kornelia Nowakowska, pok. 248, tel. 71-72 21 739

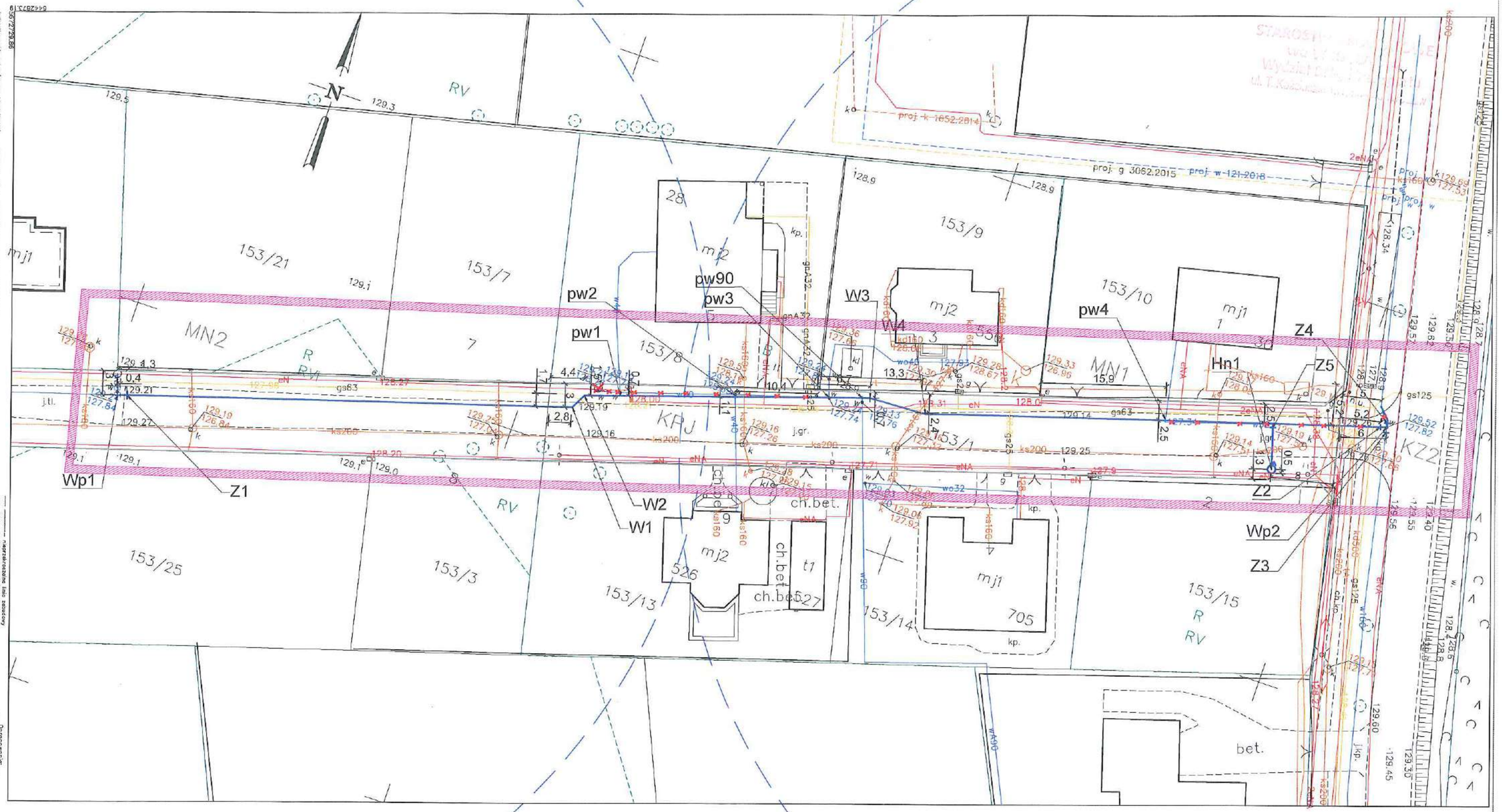

LEGENDA:

- Proj. siec wodociagowa ø110 PEHD SDR17
- Wp — Wpiecie proj. sieci do istn. sieci w110 PEHD poprzez istn. trójnik DN100/DN100 żel.
- Z1,Z2 — Proj. zasuwa odcinającą DN100
- Z5 — Proj. zasuwa DN80 na podejściu pod hydrant
- W1–W4 — Załamanie rurociagu
- pw1–pw4 — Przepięcie istn. przyłączy do proj. sieci poprzez nawiertkę typu NCS
- pw90 — Przepięcie istn. przyłączy do proj. sieci poprzez nawiertkę typu NCS
- Hn1 — Proj. hydrant nadziemny DN80
- Z3,Z4 — Proj. zasuwa odcinającą DN150
- Zasięg hydrantu
- Istn. sieć i przyłacze wody do likwidacji
- Istn. hyrant do likwidacji

UWAGA: Rzędne projektowanych sieci zaprojektowano w układzie wysokościowym zgodnym z tabelą identyfikacyjną mapy. Przed rozpoczęciem budowy, zweryfikować wszystkie rzędne z pozostałymi opracowaniami branżowymi, tak aby ujednolicić wszystkie rzędne do aktualnego układu wysokościowego. W przypadku niejasności kontaktować się z projektantem.

POTWIERDZAM ZGODNOŚĆ MAPY DO CELÓW PROJEKTOWYCH Z ORYGINAŁEM:
MGR INŻ. AGATA KOZŁOWSKA
NUMER UPRAWNIEŃ: 305/DOŚ/10

EUTIT POLSKA Sp. Z O.O.
UL. CEMENTOWA 8, 51-503 WROCŁAW
tel. 609 603 602
e-mail: projekt@eutit.pl

INWESTOR: Zakład Usług Komunalnych Sp. z o.o.
Wiklczycka 14
55-093 Kietczów

BRANŻA: SANITARNA

OBIEKT: PROJEKT BUDOWLANY SIECI WODOCIĄGOWEJ ø110 PEHD NA DZ. 153/5, 153/1, 212, OBRĘB SZCZODRE GMINA DŁUGOŁĘKA

STADIUM: PROJEKT BUDOWLANY

PROJEKTANT:	DATA:	NUMER UPRAWNIEŃ:	PODPIS:
MGR INŻ. AGATA KOZŁOWSKA	04.2021	305/DOŚ/10	

SKALA: 1:500

TEMAT: PROJEKT ZAGOSPODAROWANIA TERENU

NR RYSUNKU: 1

Jednostka ewidencyjna (nazwa, identyfikator): DŁUGOŁĘKA 022302_2
Obręb ewidencyjny (nazwa, identyfikator): Szczodre 0036
Sekcja:
Arkusze mapy: 6.150.13.15.1.2 6.150.13.15.1.4
Układ: Ciasowa
Działki: 153/1

MAPA DO CELÓW PROJEKTOWYCH

Skala 1:500

1. Układ współrzędnych: "2000/6"
2. Poziom odniesienia: "Kronsztadt 1986"
3. Obszar ewidencyjny oznaczono liniami zaokrąglonymi.
4. Informacje o właściwościach gruntowych mających wpływ na zagospodarowanie działek, zdefiniowanych w gruntach projektowanej inwestycji: nie badano

6.150.13.15.1.1	6.150.13.15.1.2	6.150.13.15.2.1
6.150.13.15.1.3	6.150.13.15.1.4	6.150.13.15.2.3

Nie wykazuje się istnienia w terenie znaków geodezyjnych na mapie uzyskał podstawowych, dla których brak jest informacji o istnieniu bezstrzałowych.

MN – tereny zabudowy mieszkaniowej jednorodzinnej
KPJ – tereny dróg publicznych
KZ2 – tereny dróg publicznych

ID: TZ-430.2447.2021
WROCŁAW 20-04-2021

Opracował: (wykonawca, podpis) Geodeta uprawniony: (imię, nazwisko, nr uprawnień, podpis)

USŁUGI GEODEZYJNE I KARTOGRAFICZNE
GEO-KART S.C.
TP. Kowalczyk, M. Kowalczyk
ul. Wybrzeże Stanisława Wyspiańskiego 27, 50-364 Wrocław
NIP: 894-300-58-85, REGON: 021200010
tel. 606-00-20-20, 606-00-20-21, 606-00-20-22
www.geo-kart.pl
tel. 606 914 08
GEODETA UPRAWNIONY

Wrocław, dn. 11.06.2021 r.

Starosta Powiatu Wrocławskiego
Przewodniczący narad koordynacyjnych
ul. Tadeusza Kościuszki 131
50-440 Wrocław
tel. 71 372 34 68, 71 372 34 77

Znak sprawy: SP-GN.6630.427.2021

ODPIS
PROTOKOŁU Z NARADY KOORDYNACYJNEJ
zakończonej w dniu 10.06.2021 r.
w sprawie usytuowania projektowanej sieci uzbrojenia terenu

za pomocą środków komunikacji elektronicznej

Przedmiot narady:	Projekt wodociągu w ul. Cisowej w miejscowości Szzcodre.
Lokalizacja:	Gmina: Długołęka Obręb: Szczodre, dz.: 153/1, 153/5, 212., Gmina: Długołęka Obręb: Szczodre, dz.: 153/1, 153/5, 212
Składający wniosek:	- ...
Przewodniczący:	Bogusław Kołtuniewicz
Sposób przeprowadzenia narady:	elektroniczny
Data wpływu:	27.05.2021 r.

PODSUMOWANIE NARADY

Projekt przedłożony na naradę koordynacyjną został uzgodniony pozytywnie przez jej uczestników.
W wyniku narady koordynacyjnej projekt został wniesiony do bazy GESUT powiatu.

Stanowisko Przewodniczącego:

Bez uwag

Lista uczestników narady koordynacyjnej wraz z uwagami

Lp.	**Nazwa instytucji** Sposób uczestnictwa	**Stanowisko** Uwagi	**Imię i nazwisko uczestnika**
1	**Dolnośląska Służba Dróg i Kolei we Wrocławiu ul. Krakowska 28, 50-425 Wrocław**	**Uczestnik nieobecny na naradzie**	
2	**DSS OPERATOR S.A. ul. Redycka 71, 51-169 Wrocław** elektroniczny	**Uzgodniono pozytywnie**	**Dąbrowski Tadeusz**
3	**G.EN. GAZ ENERGIA Sp. z o.o. ul. Dorczyka 1, 62-080 Tarnowo Podgórne**	**Uczestnik nieobecny na naradzie**	

Dokument wygenerował(a): Grażyna Błaszczak, dn. 11-06-2021 09:33:29
Jeżeli dokument jest wystawiony elektronicznie, to nie wymaga podpisu analogowego ani pieczęci, lecz wymaga podpisu elektronicznego.
Uwaga: podpis elektroniczny jest niewidoczny – można go zweryfikować tylko odpowiednim programem

4	**Generalna Dyrekcja Dróg Krajowych i Autostrad Oddział we Wrocławiu** **ul. Powstańców Śląskich 186, 53-139 Wrocław**	**Uczestnik nieobecny na naradzie**	
5	**HAWE Telekom Sp. z o.o.** **ul. Działkowa 38, 59-220 Legnica**	**Uczestnik nieobecny na naradzie**	
6	**NETIA S.A.** **ul. Poleczki 13, 02-822 Warszawa** elektroniczny	**Uzgodniono pozytywnie** W obrebie projektu istnieje skrzyżowanie z kanalizacją Dialogu /Netii (t@) .W miejscu skrzyzowania prace wykonywac ręcznie. O rozpoczeciu robót powiadomic na 14 dni przed rozpoczeciem robót na adres Telefonia Dialog/Netia ul. Strzegomska 142a, 54-429 Wrocław i e-mail:nadzory@netia.pl	**Balcerczyk Grzegorz**
7	**Operator Gazociągów Przesyłowych GAZ - SYSTEM S.A. Oddział we Wrocławiu** **ul. Gazowa 3, 50-513 Wrocław** elektroniczny	**Uzgodniono pozytywnie**	**Godlejewski Tomasz**
8	**Orange Polska S.A.** **Al. Jerozolimskie 160, 02-326 Warszawa**	**Uczestnik nieobecny na naradzie**	
9	**PKP SA Oddział Gospodarowania Nieruchomościami** **ul. Joannitów 13, 50-525 Wrocław**	**Uczestnik nieobecny na naradzie**	
10	**PKP Telkol Sp. z o.o.** **ul. Tadeusza Kościuszki 82, 50-441 Wrocław**	**Uczestnik nieobecny na naradzie**	
11	**Polska Spółka Gazownictwa Sp. z o.o. Oddział Zakład Gazowniczy we Wrocławiu** **ul. Ziębicka 44, 50-507 Wrocław** elektroniczny	**Uzgodniono pozytywnie** bez uwag	**Bujakiewicz Mirosław**
12	**TAURON Dystrybucja S.A. Oddział we Wrocławiu Wydział Dokumentacji** **pl. Powstańców Śląskich 20, 53-314 Wrocław** elektroniczny	**Uzgodniono pozytywnie** Uzgadnia się z uwagą, że prace w pobliżu urządzeń podziemnych TD SA, należy wykonać ręcznie, zgodnie z obowiązującymi normami. Wskazane jest ze względu na bezpieczeństwo osób i mienia, by przed przystąpieniem do prac wystąpić do TD SA, O/Wrocław o nadzór. Dodatkowo proszę stosować "Wytyczne do zabezpieczenia kabli TD SA", oraz przepisy bezpiecznej pracy w pobliżu urządzeń będących pod napięciem. Uzgadnia się z uwagą, że prace w pobliżu urządzeń podziemnych TAURON Dystrybucja S.A. należy wykonać ręcznie, zgodnie z obowiązującymi normami. Kable elektroenergetyczne będące w kolizji poprzecznej z planowaną inwestycją należy zaprojektować jako przejście w rurze osłonowej przepustu z uwzględnieniem zapasowego, wolnego przepustu rurowego wychodzącego 0,5m poza jezdnię/wjazd/chodnik. Należy stosować następujące średnice rur ochronnych: Dla kabli 1 kV rury o średnicy minimum 110mm koloru niebieskiego. Dla kabli SN rury minimum 160mm koloru czerwonego. Zabezpieczenie kabli wykonać zgodnie z wytycznymi stanowiącymi	**Myszyński Paweł**

załącznik do uzgodnienia.

Kategorycznie zabraniamy prowadzenia robót ziemnych sprzętem mechanicznym bez nadzoru w odległości mniejszej niż 2m od zlokalizowanego przekopem kontrolnym kabla.

WYTYCZNE DO ZABEZPIECZENIA KABLI
1. Kable elektroenergetyczne będące w kolizji poprzecznej z planowaną inwestycją należy
zabezpieczyć dzieloną rurą osłonową przepustu wychodzącego po 0,5 m poza jezdnię /
wjazd / chodnik / oś obiektu liniowego.
2. Należy stosować następujące średnice rur ochronnych:
a) Dla kabli 1 kV rury o średnicy minimum 110mm koloru niebieskiego.
b) Dla kabli SN rury minimum 160mm koloru czerwonego.
3. W przypadku występowania kabli elektroenergetycznych zabrania się prowadzenia robót
ziemnych sprzętem mechanicznym w odległości mniejszej niż 2 m od kabla
zlokalizowanego przekopem kontrolnym. Kable można odkopać tylko do strefy ochronnej
tj. folii lub cegły – zabrania się odkrywania czynnych kabli energetycznych.
4. Należy uzyskać zgodę na wymagane odpłatne wyłączenia odpowiednich urządzeń
energetycznych oraz ustalić nadzór służb energetycznych.
5. Wszelkie prace na istniejących urządzeniach energetycznych będących własnością
TAURON Dystrybucja S.A. należy wykonywać z zachowaniem szczególnych środków
ostrożności pod nadzorem służb energetycznych TAURON Dystrybucja S.A Oddział we
Wrocławiu Wydział Serwisu Sieciowego w zakresie linii nN i SN, a następnie zgłosić celem
dokonania odbioru robót zanikowych.
6. Prace przy urządzeniach energetycznych powinny być wykonywane przez pracowników
posiadających odpowiednie kwalifikacje, zgodnie z obowiązującymi normami
i przepisami.
7. W przypadku wystąpienia niewystarczającej głębokości położenia istniejących urządzeń
będących własnością TAURON Dystrybucja np. kabli energetycznych, złącz kablowych –
zgodnie z wymogami obowiązujących przepisów i norm – oraz innych utrudnień
technicznych (np. mufy) należy przewidzieć możliwość przełożenia kabla/kabli
energetycznych poprzez wykonanie wstawek kablowych, w przypadku zmiany niwelety
gruntu należy przewidzieć przełożenie urządzeń na normatywne głębokości. W takim
przypadku należy wystąpić z wnioskiem o określenie nowych warunków technicznych
usunięcia kolizji sieci elektroenergetycznej.
8. W przypadku skrzyżowania projektowanych sieci (gazowej, wodociągowej, ciepłowniczej
itp.) z istniejącymi kablami SN, należy przedłożyć do uzgodnienia w TAURON Dystrybucja
S.A. (Wydział Eksploatacji) projekt techniczny (stanowiący element dokumentacji
projektowej projektowanej inwestycji) z zaznaczeniem sposobu (typu

		i długości rur ochronnych) oraz miejsca zabezpieczenia kabli elektroenergetycznych.	
13	**TK Telekom Spółka z.o.o.** **ul. Kijowska 10/12A, 03-743 Warszawa** elektroniczny	**Uzgodniono pozytywnie** bez uwag	**Niziołek Krzysztof**
14	**Urząd Gminy Długołęka** **Długołęka, ul. Robotnicza 12, 55-095 Mirków**	**Uczestnik nieobecny na naradzie**	
15	**Zakład Usług Komunalnych Sp. z o.o. w Kiełczowie** **ul. Wilczycka 14, 55-093 Kiełczów** elektroniczny	**Uzgodniono pozytywnie** Bez uwag. Projekt Uzgodniony z ZUK.	**Lewandowski Robert**
Składający wniosek			- ...

Treść protokołu została uzgodniona z osobami, które uczestniczyły w naradzie wyłącznie za pomocą środków komunikacji elektronicznej.

Przewodniczący Narad Koordynacyjnych
Bogusław Kołtuniewicz

z up. STAROSTY
Inspektor
mgr inż. Grażyna Błaszczak

.....

Podpis przewodniczącego narady

POUCZENIE:

1. Przedstawiciele instytucji zostali zawiadomieni o sposobie, terminie i miejscu przeprowadzenia narady koordynacyjnej zgodnie z ustawą Prawo geodezyjne i kartograficzne (t. j. Dz. U. z 2020 r. poz. 2052 ze zm.). W myśl art. 28b ust. 3 pkt 4 tej ustawy w naradzie koordynacyjnej mogą wziąć udział również inne podmioty, które mogą być zainteresowane rezultatami narady koordynacyjnej, w szczególności zarządzające terenami zamkniętymi, w przypadku sytuowania części projektowanych sieci na tych terenach.

2. Niniejsze uzgodnienie wykonano w oparciu o treść mapy zasadniczej, która może nie zawierać projektów wszystkich urządzeń podziemnych nie podlegających uzgodnieniu na mocy art. 28b ust. 2 ustawy Prawo geodezyjne i kartograficzne (t. j. Dz. U. z 2020 r. poz. 2052 ze zm.) lub złożonych na naradę, a które nie uzyskały jednomyślnej pozytywnej opinii.

3. Znaki geodezyjne, urządzenia zabezpieczające te znaki oraz budowle triangulacyjne podlegają ochronie w myśl art. 15 ustawy Prawo geodezyjne i kartograficzne (t. j. Dz. U. z 2020 r. poz. 2052 ze zm.).

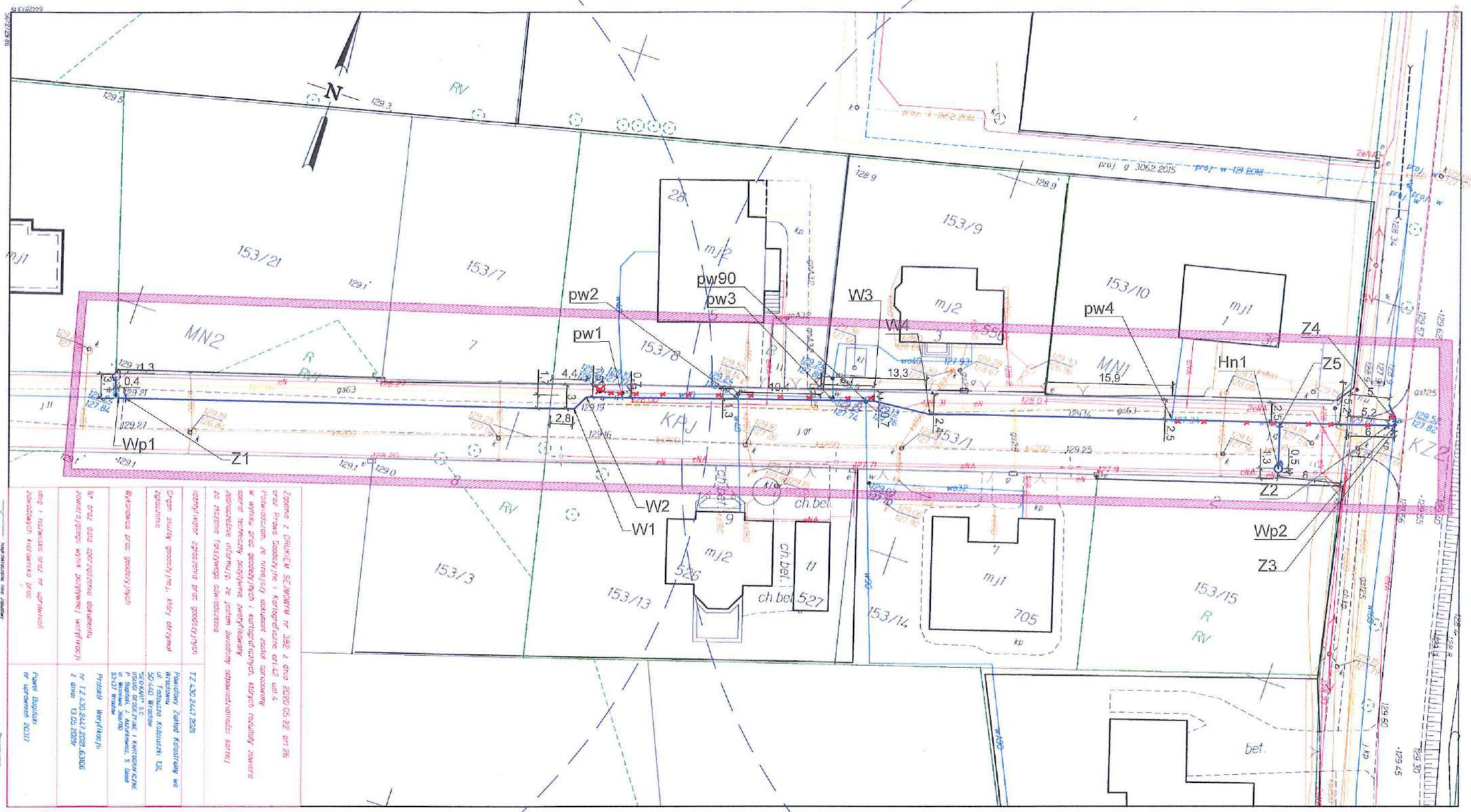

DŁUGOŁĘKA 022302_2

MAPA DO CELÓW PROJEKTOWYCH

Szczodre 0036

Skala 1:500

1. Układ współrzędnych "2000-96"
2. Poziom odniesienia "EVRF 2007"
3. Obiekt ofiarowany sieciom fizycznej lub strukturalnej
4. Informacje o skutkowaniach gruntowych mających wpływ na zagospodarowanie gruntów zawartych w "Opinii geotechnicznej" (wykonanie na potrzeby projektowania)

6150135.12	6150135.11	6150135.21
6150135.13	6150135.14	6150135.23

Zgodnie z DRUKIEM SEJMOWYM nr 382 z dnia 2020.05.22 art.26 oraz Prawo Geodezyjne i Kartograficzne art.42 ust.4 Podpisującym, że niniejszy dokument został sporządzony w wyniku prac geodezyjnych i kartograficznych, których rezultaty zawarte operat techniczny posiadają zweryfikowany jednoznaczne informacje, że jestem świadomy odpowiedzialności karnej za złożenie fałszywego oświadczenia

Organ służby geodezyjnej, który otrzymał zgłoszenie	TZ.430.2447.2020
Wykonawca prac geodezyjnych	Powiatowy Zakład Kataster we Wrocławiu ul. Tadeusza Kościuszki 131, 50-440 Wrocław
Nr ewid. dokumentu potwierdzającego wykonanie pomiarów	GEOKART S.C. GEODEZJA I KARTOGRAFIA Paweł Bogucki, Agata Kozłowska ul. Wiejska 30a/8D 53-137 Wrocław
Data zgłoszenia dokumentu	Protokół Weryfikacji: nr TZ.430.2447.2020.6306 z dnia 13.05.2020r
Imię i nazwisko oraz nr uprawnień zawodowych kierownika prac	Paweł Bogucki nr uprawnień 90317

Opracował: (wykonawca, dodatki) GEOKART S.C. ul. Wiejska 30a/8D, 53-137 Wrocław, tel. 71/ 798 25 55, REGON: 020530850, www.geokart.pl

Sprawdził: (kierownik, dodatki) mgr Paweł Bogucki nr uprawnień 90317

GEODETA UPRAWNIONY mgr Paweł Bogucki Nr uprawnień 90317

WROCŁAW 20.04.2021

STAROSTA POWIATU WROCŁAWSKIEGO
W dniu 09.06.21 w siedzibie Starostwa Powiatowego we Wrocławiu przy ul. Kościuszki 131, odbyła się narada koordynacyjna dotycząca usytuowania wodociągu
Zarejestrowanego pod numerem: 427/21
Podpis i pieczęć Przewodniczącego:
z up. STAROSTY
Inspektor
mgr inż. Grażyna Błaszczak

LEGENDA:

- Proj. sieć wodociągowa ø110 PEHD SDR17
- Wp — Wpięcie proj. sieci do istn. sieci w110 PEHD poprzez istn. trójnik DN100/DN100 żel.
- Z1,Z2 — Proj. zasuwa odcinającą DN100
- Z5 — Proj. zasuwa DN80 na podejściu pod hydrant
- W1–W4 — Załamanie rurociągu
- pw1–pw4 — Przepięcie istn. przyłączy do proj. sieci poprzez nawiertkę typu NCS
- pw90 — Przepięcie istn. przyłączy do proj. sieci poprzez nawiertkę typu NCS
- Hn1 — Proj. hydrant nadziemny DN80
- Z3,Z4 — Proj. zasuwa odcinającą DN150
- Zasięg hydrantu
- Istn. sieć i przyłącze wody do likwidacji
- Istn. hyrant do likwidacji

UWAGA: Rzędne projektowanych sieci zaprojektowano w układzie wysokościowym zgodnym z tabelą identyfikacyjną mapy. Przed rozpoczęciem budowy, zweryfikować wszystkie rzędne z pozostałymi opracowaniami branżowymi, tak aby ujednolicić wszystkie rzędne do aktualnego układu wysokościowego. W przypadku niejasności kontaktować się z projektantem.

POTWIERDZAM ZGODNOŚĆ MAPY DO CELÓW PROJEKTOWYCH Z ORYGINAŁEM:
MGR INŻ. AGATA KOZŁOWSKA
NUMER UPRAWNIEŃ: 305/DOŚ/10

EUTIT POLSKA Sp. Z O.O.
UL.CEMENTOWA 8, 51-503 WROCŁAW
tel. 609 603 602
e-mail: projekt@eutit.pl

INWESTOR: Zakład Usług Komunalnych Sp. z o.o. Wiklczycka 14 55-093 Kiełczów	BRANŻA: SANITARNA
OBIEKT: PROJEKT BUDOWLANY SIECI WODOCIĄGOWEJ ø110 PEHD NA DZ. 153/5, 153/1, 212, OBRĘB SZCZODRE GMINA DŁUGOŁĘKA	STADIUM: PROJEKT BUDOWLANY
PROJEKTANT: MGR INŻ. AGATA KOZŁOWSKA; DATA: 04.2021; NUMER UPRAWNIEŃ: 305/DOŚ/10; PODPIS:	
SKALA: 1:500; TEMAT: PROJEKT ZAGOSPODAROWANIA TERENU	NR RYSUNKU: 1

Jednostka ewidencyjna (nazwa, identyfikator):
DŁUGOŁĘKA 022302_2

Obręb ewidencyjny (nazwa, identyfikator):
Szczodre 0036

Sekcja:
6.150.13.15.1.2 6.150.13.15.1.4

Ulica: Ciesowa

Działka: 153/1

MAPA DO CELÓW PROJEKTOWYCH

Skala 1:500

1. Układ współrzędnych: "2000/6"
2. Poziom odniesienia: "EVRF 2007"
3. Obszar aktualizacji oznaczono fioletowi lub? szrafurowani?
4. Informacje o właścicielach gruntowych mających wpływ na zagospodarowanie gruntów, zlokalizowanych w granicach projektowanej inwestycji: nie badano

6.15C | 6.150.13.15.1.6 | 6.150.13.15.1.8 | 6.150.13.15.1.2

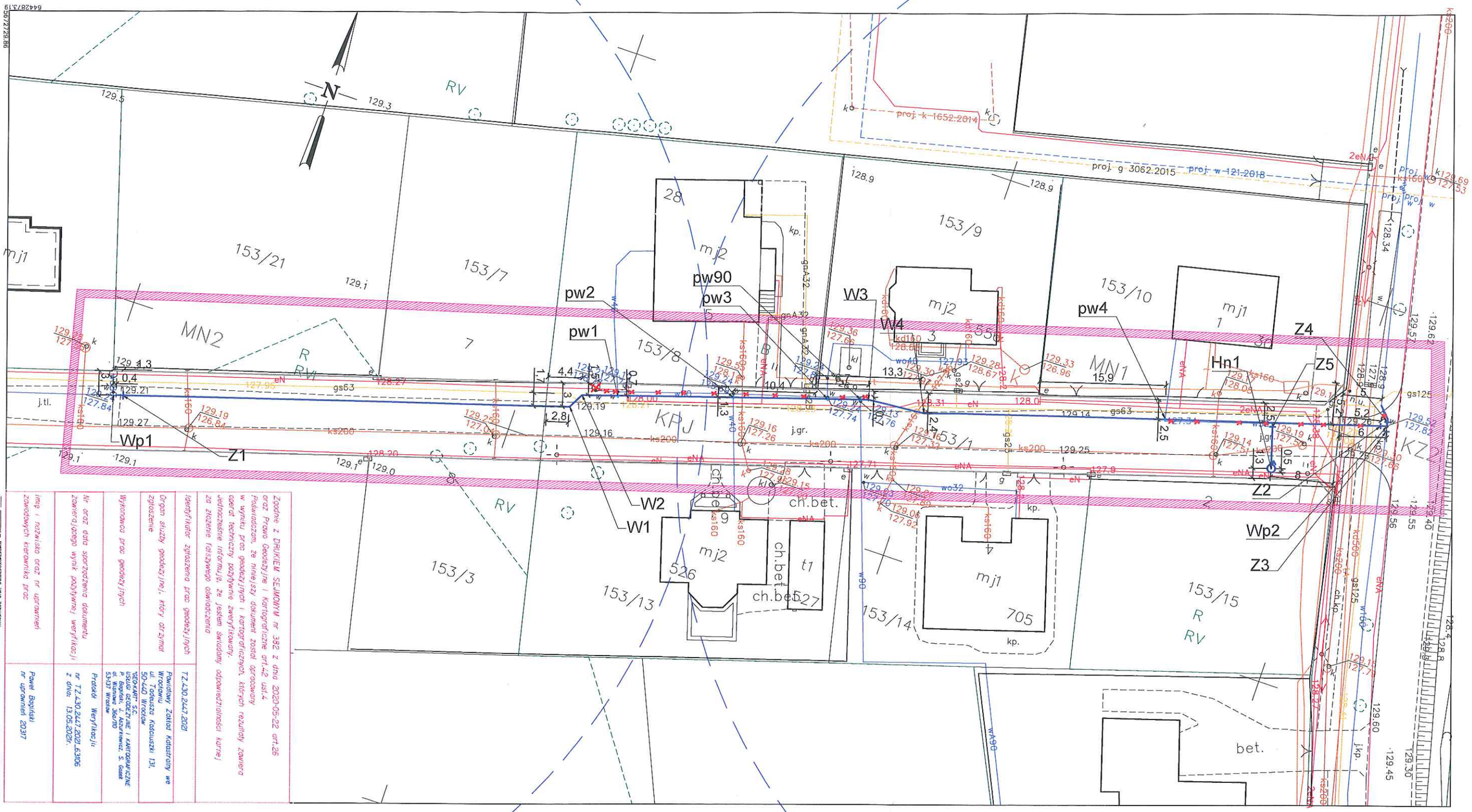

Zgodnie z DRUKIEM SEJMOWYM nr 382 z dnia 2020-05-22 art.26 oraz Prawo Geodezyjne i Kartograficzne art.42 ust.4 Poświadczam, że niniejszy dokument został opracowany w wyniku prac geodezyjnych i kartograficznych, których rezultaty zawiera operat techniczny pozytywnie zweryfikowany.
Jednocześnie informuję, że jestem świadomy odpowiedzialności karnej za złożenie fałszywego oświadczenia

Identyfikator zgłoszenia prac geodezyjnych	TZ.430.2447.2021
Organ służby geodezyjnej, który otrzymał zgłoszenie	Powiatowy Zakład Katastralny we Wrocławiu ul. Tadeusza Kościuszki 131, 50-440 Wrocław
Wykonawca prac geodezyjnych	"GEO-ART" S.C. GEODEZYJNE I KARTOGRAFICZNE P. Bogrek, J. Kozłowski, S. Gadek ul. Wiślańska 36a/110 53-137 Wrocław
Nr oraz data sporządzenia dokumentu zawierającego wynik pozytywnej weryfikacji	Protokół Weryfikacji nr TZ.430.2447.2021.E.3106 z dnia 13.05.2021r.
Imię i nazwisko oraz nr uprawnień zawodowych kierownika prac	Paweł Bojtński nr uprawnień 2037

Opracowanie: (wykonawca, podpis)
Geodeta uprawniony: (imię, nazwisko, nr uprawnień, podpis)

USŁUGI GEODEZYJNE I KARTOGRAFICZNE
"GEO-ART" S.C.
mgr P. Bogrek, mgr inż. S. Gadek, J. Kozłowski
ul. Wiślańska 36a, lok.110, 53-137 Wrocław
NIP: 899-22-75-810 REGON: 020108810
tel.: 509-428-760, 501-468-370, 600-611-468
www.geo-kart.org.pl
GEODETA UPRAWNIONY

Nie wyklucza się istnienia w terenie innych sieci uzbrojenia, które nie były zgłoszone lub o których brak jest informacji w inwentarzach branżowych.

ID: TZ.430.2447.2021
20-04-2021

RZECZOZNAWCA d/s ZABEZPIECZEŃ PRZECIWPOŻAROWYCH
inż. Bronisław Śmiałacz
Nr up. 228.93
Wrocław dn. 17.05.2021
Zgodność projektu z wymaganiami ochrony przeciwpożarowej stwierdzam bez uwag
~~z uwagami~~

LEGENDA:

- Proj. siec wodociagowa ø110 PEHD SDR17
- Wp — Wpiecie proj. sieci do istn. sieci w110 PEHD poprzez istn. trójnik DN100/DN100 żel.
- Z1,Z2 — Proj. zasuwa odcinającą DN100
- Z5 — Proj. zasuwa DN80 na podejściu pod hydrant
- W1–W4 — Załamanie rurociagu
- pw1–pw4 — Przepięcie istn. przyłączy do proj. sieci poprzez nawiertkę typu NCS
- pw90 — Przepięcie istn. przyłączy do proj. sieci poprzez nawiertkę typu NCS
- Hn1 — Proj. hydrant nadziemny DN80
- Z3,Z4 — Proj. zasuwa odcinającą DN150
- Zasięg hydrantu
- Istn. sieć i przyłacze wody do likwidacji
- Istn. hyrant do likwidacji

UWAGA: Rzędne projektowanych sieci zaprojektowano w układzie wysokościowym zgodnym z tabelą identyfikacyjną mapy. Przed rozpoczęciem budowy, zweryfikować wszystkie rzędne z pozostałymi opracowaniami branżowymi, tak aby ujednolicić wszystkie rzędne do aktualnego układu wysokościowego. W przypadku niejasności kontaktować się z projektantem.

POTWIERDZAM ZGODNOŚĆ MAPY DO CELÓW PROJEKTOWYCH Z ORYGINAŁEM:
MGR INŻ. AGATA KOZŁOWSKA
NUMER UPRAWNIEŃ: 305/DOŚ/10

EUTIT POLSKA Sp. Z O.O.
UL.CEMENTOWA 8, 51-503 WROCŁAW
tel. 609 603 602
e-mail: projekt@eutit.pl

INWESTOR:	Zakład Usług Komunalnych Sp. z o.o. Wiklczycka 14 55-093 Kiełczów
OBIEKT:	PROJEKT BUDOWY SIECI WODOCIĄGOWEJ ø110 PEHD NA DZ. 153/5, 153/1, 212, OBRĘB SZCZODRE GMINA DŁUGOŁĘKA
BRANŻA:	SANITARNA
STADIUM:	PROJEKT BUDOWLANY
PROJEKTANT:	MGR INŻ. AGATA KOZŁOWSKA
DATA:	04.2021
NUMER UPRAWNIEŃ:	305/DOŚ/10
PODPIS:	
SKALA:	1:500
TEMAT:	PROJEKT ZAGOSPODAROWANIA TERENU
NR RYSUNKU:	1

WOJEWÓDZKI URZĄD
OCHRONY ZABYTKÓW
we Wrocławiu
50-243 Wrocław, ul. Władysława Łokietka 11
tel. 71 343-65-01, 344-38-92, fax 344-14-19

WUOZ
52444962

Wrocław, 19.05.2021 r.

WZA.5183.2937.2021.MP
rkp-17574-2021

„EUTIT POLSKA" Sp. z o.o.
ul. Cementowa 8
51-503 Wrocław

Dot.: opinii w zakresie ochrony zabytków archeologicznych do przebiegu trasy projektowanego odcinka sieci wodociągowej w obrębie dz. nr 153/5, 153/1, 212 (ul. Cisowa, ul. Trzebnicka) w miejscowości Szczodre, gm. Długołęka.

W odpowiedzi na Państwa pismo z dnia 23.04.2021 r., w sprawie jak wyżej informuję, że wobec planowanego zakresu robót, na tym etapie nie warunkuję konieczności uzyskania pozwolenia konserwatorskiego na badania archeologiczne. Jednocześnie wnoszę następujące uwarunkowania wobec zamierzenia:

- w razie odkrycia podczas robót ziemnych obiektów nieruchomych bądź ruchomych zabytków archeologicznych (bądź przedmiotów, co do których istnieje przypuszczenie, że są zabytkami) Inwestor zobowiązany jest przerwać prace mogące uszkodzić ten przedmiot, zabezpieczyć go przy pomocy dostępnych środków oraz niezwłocznie powiadomić Dolnośląskiego Wojewódzkiego Konserwatora Zabytków. W tym przypadku zostaną podjęte ratownicze badania wykopaliskowe, prowadzone przez uprawnionego archeologa, za pozwoleniem Dolnośląskiego Wojewódzkiego Konserwatora Zabytków. W trakcie ewentualnych ratowniczych badań archeologicznych wszelkie odkryte przedmioty zabytkowe oraz obiekty nieruchome, nawarstwienia kulturowe podlegają ochronie w myśl przepisów ustawy z dnia 23 lipca 2003 r. o ochronie zabytków i opiece nad zabytkami (t.j: Dz. U. 2021, poz. 710).

Niniejszą opinię należy włączyć do dokumentacji projektowej.

DOLNOŚLĄSKI
Wojewódzki Konserwator Zabytków
we Wrocławiu
mgr Barbara Nowak-Obelinda

Otrzymują:

1. Adresat
2. a/a t-ka Szczodre, gm. Długołęka

Zakład Usług Komunalnych Spółka z o.o.

ul. Wilczycka 14
55-093 Kiełczów
tel. (71) 398-80-36/39
fax (71) 398-81-81
e-mail: biuro@zuk-kielczow.pl

Bank: BS Oleśnica
36 9584 1021 2003 0302 0971 0001
Regon: 931976499
NIP: 896-11-98-303
www.zuk-kielczow.pl

IX Wydział Gospodarczy
Krajowego Rejestru Sądowego
KRS: 0000098993
Kapitał zakładowy: 29 619 414,00 zł

TE/ 5-ZUK/sw /2021 **Kiełczów, dnia** 2021-03-02

W związku z inwestycją prowadzoną przez ZAKŁAD USŁUG KOMUNALNYCH Sp. z o.o. w Kiełczowie dotyczącą rozbudowy/przebudowy sieci wodociągowej ustalamy warunki w celu wykonania projektu/budowy sieci wodociągowej:

1. Planowana trasa rozbudowy sieci wodociągowej po działkach nr **153/5, 153/1, 212**, obręb **Szczodre**.
2. Miejsce włączenia: od czynnego rozdzielczego wodociągu PEHD ϕ 110 mm posadowionego na dz. nr 153/5, obręb Szczodre wraz :
   - ze spięciem z istniejącą siecią wodociągową PVC 160 mm posadowioną na dz. nr 212, obręb Szczodre;
   - z przebudową sieci wodociągowej PVC 90 mm (na odcinku ok. 35 m - oznaczoną na planie kolorem zielonym) na sieć wodociągową PEHD 110 mm, za zgodą właścicieli sieci;
   - z wymianą odcinka przyłącza PE 32 mm na sieć wodociągową PEHD 110 mm (oznaczono na planie kolorem żółtym), za zgodą właściciela przyłącza;
   - z przepięciem 4 szt. przyłączy wodociągowych zasilających budynki posadowione na dz. nr 153/8, 153/9, 153/13, 153/10, obręb Szczodre (oznaczono na planie kolorem fioletowym);
   - z przepięciem sieci wodociągowej PVC 90 mm (oznaczonej na planie kolorem niebieskim) .
3. Parametry planowanej sieci wodociągowej: **PEHD ϕ 110 mm.**
4. Minimalne przykrycie sieci wodociągowej: min. 1,4 metra.
5. Uwagi: Nowo projektowaną sieć wodociągową PEHD 110 mm należy wpiąć na dz. nr 212, obręb Szczodre w miejscu wpięcia przyłącza wodociągowej PE 32 mm zasilającego budynek 153/10, obręb Szczodre.
6. Wpięcie projektowanej sieci wodociągowej, o której mowa w pkt. 1 oraz 3 niniejszego dokumentu, należy zaprojektować poprzez armaturę żeliwną (tj. trójnik żeliwny kołnierzowy itp.). ZUK nie wyraża zgody na stosowanie łączników rurowo-kołnierzowych.
7. W przypadku projektowania sieci wodociągowej, o której mowa w pkt. 1 oraz 3 niniejszego dokumentu, na działkach będących własnością osób trzecich należy uzyskać zgodę na wejście w teren w celu posadowienia sieci. Prawidłowo wypełnione przez Inwestora Oświadczenie o prawie do dysponowania nieruchomością na cele budowlane (podstawa prawna: art. 32 ust. 4 pkt 2 ustawy z dnia 7 lipca 1994 r. – Prawo budowlane: druk B-3) należy dołączyć do uzgadnianego projektu.
8. Projekt sieci opracowany na aktualnych mapach do celów projektowych, zgodnie z wymaganiami prawa budowlanego należy przedłożyć w 2 egz. do tut. Zakładu celem jego uzgodnienia.
9. Uzgodnienie projektu nie stanowi zezwolenia na wykonanie wpięcia do sieci wodociągowej.
10. Warunkiem rozpoczęcia prac związanych z wykonaniem sieci jest wypełnienie warunków określonych w uzgodnieniu, o którym mowa w pkt. 8 niniejszego dokumentu.
11. Warunkiem wykonania wpięcia rozbudowanej sieci do istniejącej sieci wodociągowej jest uzyskanie zezwolenia wydanego przez ZUK Sp. z o.o., na podstawie złożonego w naszym Zakładzie „Wniosku o wydanie zezwolenia na wpięcie do sieci wodociągowej lub/i kanalizacyjnej".
12. Przewidywane ciśnienie wody w miejscu wpięcia: 2,5 bar.
13. Termin ważności dokumentu: 2 lata licząc od daty wydania.

Prezes Zarządu
Robert Lewandowski

Załącznik nr 1: planowana trasa sieci
Pełnomocnik: brak

Kierownik Działu
Rozwoju i Planowania
Anna Berezowska

Sprawę prowadzi Anna Berezowska *e-mail:a.berezowska @zuk-kielczow.pl*

Załącznik nr 1

ZAKŁAD USŁUG KOMUNALNYCH
Spółka z o.o.
55-093 Kiełczów, ul. Wilczycka 14
tel. 071-398-80-36
fax 071-398-81-81

Kierownik Działu
Rozwoju i Planowania
Alina Grzezowska