



# Zakład Usług Komunalnych Spółka z o.o.

ul. Wilczycka 14  
55-093 Kielczów  
tel. (71)398-80-36/39  
fax (71)398-81-81  
e-mail: biuro@zuk-kielczow.pl

Bank: BS OLEŚNICA  
36 9584 1021 2003 0302 0971 0001  
Regon: 931976499  
NIP: 896-11-98-303  
www.zuk-kielczow.pl

VI Wydział Gospodarczy Krajowego  
Rejestru Sądowego  
KRS: 0000098993  
Kapitał zakładowy: 29 206 221.00

Kielczów, dnia 07.07.2017....

ZUK TE /210-A /usw/2017

Uzgodnienie projektu nr TE/210/usw/2017 z dnia  
30-06-2017 traci ważność.

ZUK Sp. z o.o.  
ul. Wilczycka 14  
55-093 Długoleka

**Dotyczy: Zaopiniowania zmian wniesionych do projektu budowlano-wykonawczego sieci wodociągowej/-ych po działkach nr 34/20, 493/2, 458, 38/11, 38/13, 445/2, 457, w celu zasilenia działek przyległych wzdłuż trasy przebiegu sieci, obręb Długoleka, gmina Długoleka.**

W odpowiedzi na wniosek z dnia 06.07.2017... Zakład Usług Komunalnych Spółka z o.o. w Kielczowie opiniuje pozytywnie zmiany wniesione do projektu budowlano-wykonawczego uzgodnionego przy piśmie nr ZUK TE/210/usw/2017 z dnia 30-06-2017 dotyczącego budowy sieci wodociągowej PEHD  $\phi$  160 mm od czynnego rozdzielczego wodociągu PCV  $\phi$  160 mm, posadowionego w ulicy ----, nr działki 34/20, obręb Długoleka, gmina Długoleka., na warunkach podanych w w/w uzgodnieniu.

Powód zmiany: zmiana trasy sieci.

**UWAGI:** brak


Pełnomocnik: Agata Kozłowska

Załączniki:

1. Mapa z naniesioną trasą sieci.

Otrzymują:

2. Adresat
3. TE a/a
4. Przedstawiciel ZUK Sp. z o.o.  
Tomasz Podsiadlo

  
mgr inż. Erwin J. Solbrzyk

Zakład Usług Komunalnych  
ul. Wilczycka 14  
55-093 Kielczów

**Dotyczy: uzgodnienia projektu trasy sieci wodociągowej w zakresie umieszczenia w pasie drogowym działek 457, 458 oraz działek 38/11, 38/13, obręb DŁUGOŁĘKA (ul. Słowackiego).**

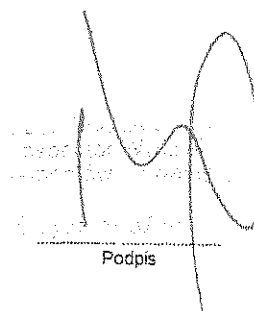
Po rozpatrzeniu wniosku złożonego przez Panią Agatę Kozłowską EUTIT Polska Sp. z o. o., ul. Oławska 27-29, 50-123 Wrocław, działającą w imieniu inwestora: Zakład Usług Komunalnych, ul. Wilczycka 14, 55-093 Kielczów, który zarejestrowano w Urzędzie Gminy w dniu 13.06.2017r., pod nr 17657/6/2017,

uzgadniam przedstawiony projekt trasy sieci wodociągowej w zakresie umieszczenia w pasie w pasie drogowym działek 457, 458 oraz działek 38/11, 38/13, obręb DŁUGOŁĘKA (ul. Słowackiego), na poniższych warunkach:

- 1) lokalizację urządzenia w pasie drogowym należy wykonać zgodnie z załączonym do wniosku projektem,
- 2) niniejsze uzgodnienie jest równoznaczne z dysponowaniem terenem na cele budowlane,
- 3) odtworzenie nawierzchni w pasie drogowym działki 457, obręb Długoleka, należy wykonać na całej szerokości jezdni po 1,5 m od osi projektowanego węzła sieci wodociągowej,
- 4) budowę sieci wodociągowej w pasie drogowym działki 458 oraz działek 38/11, 38/13, obręb DŁUGOŁĘK (ul. Słowackiego), należy wykonać niezwłocznie z uwagi na fakt, iż Gmina Długoleka planuje przebudowę drogi w III - IV kwartale 2017 roku,
- 5) wszelkie kolizje oraz włączenia do istniejących lub projektowanych sieci należy uzgodnić z ich właścicielami/zarządcami,
- 6) przed wykonaniem robót należy uzgodnić w tut. Urzędzie Gminy projekt organizacji ruchu zastępczego na czas prowadzenia robót budowlanych wraz z projektem odbudowy nawierzchni pasa drogowego a następnie wystąpić z wnioskiem o wydanie zezwolenia na wykonywanie robót w obrębie pasa drogowego, zgodnie z § 10 Zarządzenia Wójta Gminy Długoleka z dnia 01.12.2011r. w sprawie zasad lokalizacji urządzenia niezwiązanego z potrzebami zarządzania drogami lub potrzebami ruchu drogowego w pasie drogowym dróg wewnętrznych, stanowiących własność Gminy Długoleka,
- 7) Wykonawca jest zobowiązany do pisemnego powiadomienia mieszkańców o wszelkich utrudnieniach w ruchu drogowym oraz o ewentualnym wystąpieniu przerw/awarii w dostawie mediów powstałych w konsekwencji jego działań.  
Ponadto obliuguje się Wykonawcę, by informacje w zakresie podanym powyżej były skutecznie przekazane mieszkańcom w formie pisemnej poprzez:
  - a) umieszczanie ogłoszeń w określonym obszarze miejscowości, w którym wykonywane są roboty budowlane;
  - b) przekazanie informacji o planowanych robotach budowlanych i związanych z nimi utrudnieniach bezpośrednio na posesję mieszkańców;  
oraz innej pisemnej formie dowolnie wybranej przez Wykonawcę.Wskazana forma informowania mieszkańców ma zapobiec konfliktom i nieporozumieniom oraz umożliwi mieszkańcom możliwie jak najsprawniejsze poruszanie się po obszarze, na którym wykonywane są roboty budowlane,
- 8) zabrania się wykonywania prac w okresie mrozów,

- 9) po wykonaniu wszystkich prac należy doprowadzić teren i nawierzchnię do stanu pierwotnego, a w szczególności odtworzyć nawierzchnię i odpowiednio zagęścić warstwy konstrukcyjne jezdni i poboczy,
- 10) w dniu zakończenia prac zawiadomić Urząd Gminy w celu ustalenia terminu odbioru,
- 11) za wszelkie szkody powstałe w wyniku prowadzonych robót, Inwestor wypłaca odszkodowanie, w wysokości określonej w protokole wystawionym przez rzeczoznawcę w obecności upoważnionego przez Wójta Gminy Długotłęka pracownika,
- 12) jeżeli w ciągu 24 miesięcy od zakończenia robót w miejscu ich wykonania ujawnią się wady techniczne, Inwestor zobowiązany jest do ich usunięcia na własny koszt, w terminie określonym przez Urząd Gminy w Długotłęce. W przypadku, gdy uszkodzenia nie zostaną usunięte w określonym terminie, naprawy pasa drogowego dokona Urząd Gminy na koszt Inwestora,
- 13) zgodnie z § 7 ust. 1 pkt 4 Zarządzenia nr 384/2011 Wójta Gminy Długotłęka z dnia 01.12.2011r., w przypadku przeprowadzania przez Urząd Gminy robót związanych z poszerzeniem drogi zobowiązuje się Inwestora, jeśli urządzenie lokalizowane w drodze będzie kolidowało z przeprowadzonymi pracami lub w wyniku robót związanych z poszerzeniem drogi zmieni się lokalizacja urządzenia, do przeniesienia urządzenia na własny koszt w miejsce zgodne z przepisami i bez kolizji z drogą,
- 14) uzgodnienie obowiązuje przez okres **3 lat** od daty jego wydania; w przypadku upływu 3-letniego okresu, wnioskodawca traci uprawnienie na zlokalizowanie urządzenia na warunkach określonych w wydanym uzgodnieniu, zgodnie z § 8 cytowanego powyżej zarządzenia.
- 15) w przypadku nie zaakceptowania warunków wskazanych w niniejszym uzgodnieniu, w terminie 7 dni od dnia otrzymania niniejszego pisma Inwestor zobowiązany jest do przedstawienia zastrzeżeń w formie pisemnej, po bezskutecznym upływie terminu strony ustalają, iż zaakceptowały powyższe warunki zezwolenia bez zastrzeżeń.

Załącznik: 1. Projekt zagospodarowania terenu 1:500  
Otrzymują: 1. Adresat, 2. a/a



Podpis

Sprawę prowadzi:

Maria Guz  
tel. 071 32 30 218 wew. 218  
m.guz@gmina.dlugoteka.pl

Wrocław, dnia 10.07.2017 r.

Agata Kozłowska  
ul. Cementowa 8  
51-503 Wrocław

W odpowiedzi na pismo z dnia 04.07.2017 r. w związku z przebudową sieci wodociągowej PCV  $\Phi 80$  na sieć PEHD  $\Phi 160$  w Długołęce, **wyrażam zgodę** na przeprowadzenie projektowanej sieci w rurze osłonowej (zgodnie z planem sytuacyjnym załączonym do niniejszego pisma opatrzonym pieczęcią Wydziału Geodezji i Gospodarki Nieruchomościami Starostwa Powiatowego we Wrocławiu) pod dnem rowu melioracyjnego w granicach nieruchomości Skarbu Państwa oznaczonej ewidencyjnie jako działka nr 493/2 obr. Długołęka, gm. Długołęka.

Zgodnie z zaleceniami Dolnośląskiego Zarządu Melioracji i Urządzeń Wodnych we Wrocławiu – w przypadku przekraczania rowu otwartego – projektowany rurociąg należy ułożyć na głębokości 1,2 m poniżej stabilnego dna rowu.

Niniejsze uzgodnienie potwierdza prawo do dysponowania przedmiotową nieruchomością na cele budowlane w rozumieniu przepisu art. 3 pkt 11 ustawy z dnia 07.07.1994 r. Prawo budowlane (j.t. Dz. U. z 2016 r., poz. 290 ze zm.) i stanowi dokument o którym mowa w art. 33 ust. 2 pkt. 2 tej ustawy.

Z up. STAROSTY

*Zenon Gali*  
Zastępca Dyrektora  
Wydziału Geodezji i Gospodarki Nieruchomościami

Sprawę prowadzi:  
Justyna Skrzynecka-Nowak  
tel. 71 72-21-753



DOLNOŚLĄSKI ZARZĄD MELIORACJI I URZĄDZEŃ WODNYCH  
we WROCŁAWIU, BIURO we WROCŁAWIU

Adres biura: 50-333 Wrocław, ul. Jana Matejki 6

Adres do korespondencji: 50-333 Wrocław, al. Jana Matejki 5

Tel.: 071-322-66-81 do 3

Fax: 071-322-79-29

NIP: 898-20-33-688

www.dzmiuw.wroc.pl

dzmiuw@dzmiuw.wroc.pl

REGON: 932964788

Wrocław, dn. 19.06.2017 r.

Znak sprawy : W-ME-BWR.4600.116.2017

L.dz. 4066 / 2017

**EUTIT POLSKA Sp. z o.o.**  
**ul. Cementowa 8**  
**51-503 Wrocław**

*Dotyczy: przebudowy odcinka sieci wodociągowej w Długolece, gm. Długoleka*

Dolnośląski Zarząd Melioracji i Urządzeń Wodnych we Wrocławiu działa na podstawie Statutu, nadanego Uchwałą Sejmiku Województwa Dolnośląskiego Nr XXXIX/624/09 z dnia 27 marca 2009 r., jako wojewódzka samorządowa jednostka organizacyjna wykonująca zadania Marszałka Województwa Dolnośląskiego, w zakresie praw i obowiązków określonych przepisami ustawy z dnia 18 lipca 2001 r.- Prawo Wodne (tekst jednolity Dz. U z 2015 poz. 469 ze zmianami.)

Odpowiadając na pismo z dnia 29.05.2017 r. DZMIUW we Wrocławiu opiniuje pozytywnie zmianę rury wodociągowej pod rowem Pęga (dz. nr 493/2 ) w Długolece na rurę Ø 160 mm PEHD z rurą osłonową Ø 250 mm długości 5,0 m (górną krawędź rury osłonowej na głębokości 1,01 m pod dnem rowu).

*[Signature]*  
mgr inż. [Name]

**Otrzymują :**

1. Adresat
2. a/a DZMIUW i/Wrocław

Sprawę prowadzi:

Magdalena Rybacka-Zagórska

Tel. 71 394 36 80 wew. 509

✉ [magdalena.rybacka@dzmiuw.wroc.pl](mailto:magdalena.rybacka@dzmiuw.wroc.pl)

rura osłonowa Ø250PEHD

wpięcie projektowanej sieci wodociągowej w 160PEHD do istniejącego wodociągu w 160PVC poprzez trójnik żelazny zgodnie ze schematem węzła Wp1

Zasuwka kołnierzowa DN150

Zmiana spadku rurociągu

Zmiana spadku rurociągu

Zmiana spadku rurociągu

Zmiana spadku rurociągu

Zmiana spadku rurociągu

Złączenie trasy

enk. rz.os=128,10

1. gł.os=0,82 m

Zmiana spadku rurociągu

kd DN200, rz.dna=125,52

Zmiana spadku terenu

Zmiana spadku rurociągu

Złączenie trasy

Trójnik żelazny kołnierzowy DN150/80

pod hydrant pożarowy podziemny DN80

Zasuwka kołnierzowa DN150


- wg schematu węzła Wp2

P.p.=110,00

Rzędna istniejącego terenu	126,47	126,30	124,60	124,60	125,00	126,60	126,87	126,87	126,90	126,70	126,70	126,76
Rzędna osi proj. rurociągu	125,10	124,80	123,47	123,47	123,50	125,10	125,16	125,31	125,26	125,20	125,20	125,23
Nazwa węzła	Wp1		W1				W2 Wp2					
Długość odcinka		2,25	2,03	2,25	0,30	1,60	3,17	1,04	3,02	0,67	4,02	
Proj. spadek rurociągu, odległość	i=0,00 L=0,00	i=2,65 L=2,25	i=3,50 L=2,03	i=0,00 L=2,25	i=0,19 L=0,30	i=0,38 L=1,60	i=4,82 L=3,17	i=2,38 L=1,04	i=0,22 L=3,02	i=0,00 L=0,67	i=0,68 L=4,02	
Proj. średnica nominalna, materiał	Ø160PE											
Hektometr i odległości	0,00	2,65	4,68	6,93	7,85	9,35	15,71	18,73	19,40	23,43		

DZMIUW w Wroclawiu  
Biurowo Wroclawiu  
STARSZY SPECJALISTA

Małdalena Kucharska Zagórska



INWESTOR:

Zespół usług Komunalnych Sp. z o.o.  
ul. Waczyńska 14, 05-093 Kielce

EUTIA Sp. z o.o.  
UL. DZIEWICZYŃSKA 6, 51-603 WROCLAW  
tel. 609 603 602  
e-mail: projekt@eutia.pl

BRANŻA:

SANITARNA

OBIEKT:

PROJEKT BUDOWLANY SEKU WODOCIĄGOWEJ W ODCIEKU W GOSZCIE DE NR 34/20, 421/2, 37/8, 458, 38/11, 38/13, 445/2, 457  
W MIEJSCOWOŚCI: DZIEWICZYŃSKA, OKNA BUCZKOWA

STADIUM:

PROJEKT

PROJEKTANT:

MGR INŻ. AGATA KOZŁOWSKA

DATA:

08.2017

NUMER UPRZĄDZEW:

305/005/10

STADIUM:

BUDOWLANY

SKALA:

1:500

TEMAT:

PROFIL PODŁOŻNY SIĘCI WODOCIĄGOWEJ

NR RYSUNKU:

2

**ZARZĄD**  
**WOJEWÓDZTWA DOLNOŚLĄSKIEGO**  
**ZARZĄDCA DRÓG WOJEWÓDZKICH**  
Dolnośląska Służba Dróg i Kolei we Wrocławiu  
ul. Krakowska 28, 50-425 Wrocław

ZP.8035.130.2017

Wrocław, dnia 30.06.2017r.

**DECYZJA Nr ZP/0240/1/352/2017**

Na podstawie art. 39 ust.3, 3a ustawy z dnia 21 marca 1985r o drogach publicznych (Dz.U. z 2016r. poz. 1440 ze zm.) i art. 104 ustawy z dnia 14 czerwca 1960r. Kodeks postępowania administracyjnego (Dz.U. z 2016r. poz. 23 ze zm.), a także Uchwały Zarządu Województwa Dolnośląskiego Nr 3277/V/17 z dnia 17 stycznia 2017r. w sprawie udzielenia Pani Elżbiecie Makarowskiej – Kierownikowi Działu Ochrony Pasa Drogowego w Dolnośląskiej Służbie Dróg i Kolei we Wrocławiu, pełnomocnictwa do wydawania decyzji administracyjnych przewidzianych Ustawą z dnia 21 marca 1985r. o drogach publicznych, Województwo Dolnośląskie – Dolnośląska Służba Dróg i Kolei we Wrocławiu na wniosek i rzecz:

**Zakład Usług Komunalnych Sp. z o.o.**

ul. Wilczycka 14

**55-093 Kiełczów**

wyraża zgodę na lokalizację projektowanej sieci wodociągowej w pasie drogowym drogi wojewódzkiej w miejscowości Długofęka, ul. Wrocławska w obrębie działki nr 445/2 obr. Długofęka następujących warunkach:

1. Uzgodnienie dotyczy lokalizacji w pasie drogowym drogi wojewódzkiej w miejscowości Długofęka, ul. Wrocławska (działka nr 445/2 obr. Długofęka) sieci wodociągowej. Lokalizację sieci przedstawiono na opieczętowanym planie sytuacyjnym w skali 1:500, który stanowi załącznik graficzny do niniejszej decyzji.
2. Przekroczenie poprzeczne jezdni drogi wojewódzkiej projektowanym wodociągiem W4-W5 należy wykonać metodą bezwykopową, bez naruszania konstrukcji jezdni, w rurze osłonowej, na głębokości min. 1,5 m licząc od wierzchu rury osłonowej do niwelety jezdni. Równocześnie należy spełnić warunek przejścia projektowanym wodociągiem pod dnem istniejącego rowu na głębokości min. 0,60m, licząc od rzędnej dna rowu do wierzchu rury ochronnej. Rurę ochronną należy wyprowadzić po stronie ul. Słowackiego na odległość min. 1,0 m poza granicę pasa drogowego, po stronie przeciwnej – poza obręb rowu przydrożnego. Komory przeciskowe należy zlokalizować po stronie ul. Słowackiego – poza pasem drogowym, po stronie przeciwnej – w poboczu gruntowym – poza rowem przydrożnym. Zabrania się wykonywania podkopów pod nawierzchnią jezdni.
3. Zezwala się na lokalizację odcinka sieci wodociągowej W5-W7 w poboczu gruntowym na wyfłaszczeniu przeciwskarpę rowu przydrożnego wzdłuż drogi w przedstawiony sposób pod warunkiem wykonania odcinka w całości metodą bezwykopową na głębokości min. 1,5m. Komory technologiczne należy lokalizować w punktach W5 i W7.
4. Zezwala się na lokalizację odcinka sieci wodociągowej W7-W8 w poboczu gruntowym oraz na wykonie metodą wykopu otwartego na głębokości min. 1,5m.
5. Po zakończeniu prac pobocze gruntowe normatywnie zagęścić, zahumusować oraz obsiać trawą. W przypadku ewentualnego uszkodzenia przeciwskarpę rowu przydrożny należy prawidłowo wyprofilować oraz starannie zagęścić w celu uniknięcia jej późniejszego uszkodzeniu w wyniku erozji.
6. Prace należy prowadzić bez wstrzymywania ruchu na drodze wojewódzkiej.
7. W trakcie prowadzenia robót należy zachować pieszy ciąg komunikacyjny oraz dojazdy do posesji.
8. Trasę projektowanej sieci poza pasem drogowym drogi wojewódzkiej należy uzgodnić z właścicielami poszczególnych gruntów.
9. Wszelkie uszkodzenia urządzeń związanych z funkcjonowaniem drogi wynikające z prowadzonych prac i nieusunięte przez wykonawcę będą usuwane na koszt inwestora.
10. Wszelkie naruszone nawierzchnie pasa drogowego drogi wojewódzkiej należy odtworzyć i przywrócić do właściwego stanu technicznego z zachowaniem warunków technicznych rozporządzenia Ministra Infrastruktury Transportu i Gospodarki Morskiej z dnia 2 marca 1999r. w sprawie warunków technicznych, jakim powinny odpowiadać drogi publiczne i ich usytuowanie (Dz.U. z 2016r., poz. 124).
11. Prace ziemne w pasie drogowym nie mogą być prowadzone w okresie, gdy temperatura otoczenia jest niższa niż 0°C oraz przy przemarzniętym gruncie.
12. Zасыpywanie wykopów po robotach ziemnych wykonać zgodnie z PN-S-02205 zagęszczając grunt warstwami, co 30cm. Zagęszczenie gruntu wykonać ze szczególną starannością, przy użyciu sprzętu mechanicznego.
13. W trakcie robót zabrania się nawożenia ziemi na jezdnię. W przypadku powstania takiej sytuacji należy natychmiast oczyścić ją z gruntu.
14. DSDiK nie ponosi odpowiedzialności za kolizje z urządzeniami obcymi znajdującymi się w pasie drogowym. Lokalizację tych urządzeń ustalić z ich użytkownikami.
15. Decyzja obowiązuje w okresie 2 lat i traci ważność w przypadku nie dotrzymania podanych warunków.

16. Zgodnie z art. 40 ust. 5 ustawy z dnia 21 marca 1985r. o drogach publicznych (Dz.U. z 2016r. poz. 1440 ze zm.) za umieszczanie w pasie drogowym urządzeń infrastruktury technicznej niezwiązanej z potrzebami zarządzania drogami lub potrzebami ruchu drogowego, zarząd drogi będzie pobierał opłatę za każdy rok umieszczania urządzenia w pasie drogowym, przy czym za umieszczenie urządzenia przez okres krótszy niż rok opłata obliczana jest proporcjonalnie do liczby dni umieszczania urządzenia w pasie drogowym.

#### Uzasadnienie

W dniu 31.05.2017r. do Dolnośląskiej Służby Dróg i Kolei we Wrocławiu wpłynął wniosek Pani Agaty Kozłowskiej działającej w imieniu Zakładu Usług Komunalnych Sp. z o.o. z/s w Kietczowie, ul. Wilczycka 14 z prośbą o uzgodnienie lokalizacji w pasie drogowym drogi wojewódzkiej w miejscowości Długołęka, ul. Wrocławska (działka nr 445/2 obr. Długołęka) sieci wodociągowej. Strona do wniosku dołączyła: pełnomocnictwo do występowania w imieniu inwestora, kopię warunków technicznych projektowania sieci wydanych przez zarządcę sieci oraz plan sytuacyjny w skali 1:500 z naniesioną lokalizacją projektowanej sieci wodociągowej.

Zgodnie z art. 39 ust. 3 ustawy z dnia 21 marca 1985r o drogach publicznych (Dz.U. z 2016r., poz. 1440 ze zm.) dopuszcza się lokalizowanie w pasie drogowym obiektów budowlanych lub urządzeń niezwiązanych z potrzebami zarządzania drogami lub potrzebami ruchu drogowego, co może nastąpić wyłącznie za zezwoleniem właściwego zarządcy drogi. Z uwagi na zaprojektowanie przedmiotowej sieci z zapewnieniem zachowania niezbędnych parametrów dla przedmiotowej drogi, akceptuje się lokalizację projektowanej sieci wodociągowej zgodnie z przedłożonym załącznikiem graficznym. Niniejsza decyzja określa warunki lokalizowania w pasie drogowym ww. urządzenia, biorąc pod uwagę konieczność ochrony pasa drogowego przed negatywnymi skutkami oddziaływania urządzenia oraz możliwości zmniejszenia wartości użytkowej drogi w wyniku jego umieszczenia.

Uwzględniając powyższe organ postanowił zezwolić stronie na lokalizację projektowanego urządzenia infrastruktury technicznej w pasie drogowym drogi wojewódzkiej w miejscowości Długołęka, ul. Wrocławska w obrębie działki nr 445/2 obr. Długołęka, co nie powinno wpłynąć negatywnie na układ drogowy przy zachowaniu warunków określonych w decyzji.

#### Pouczenie

Od niniejszej decyzji służy odwołanie do Samorządowego Kolegium Odwoławczego we Wrocławiu za pośrednictwem Dyrektora Dolnośląskiej Służby Dróg i Kolei we Wrocławiu, ul. Krakowska 28, 50-425 Wrocław, w terminie 14 dni od daty doręczenia. Wszelką korespondencję prosimy kierować na powyższy adres.


Zgodnie z art. 127a ustawy z dnia 14 czerwca 1960r. Kodeks postępowania administracyjnego (Dz.U. z 2016r. poz. 23 ze zm.) w trakcie biegu terminu do wniesienia odwołania strona może zrzec się prawa do wniesienia odwołania wobec organu administracji publicznej, który wydał niniejszą decyzję. Z dniem doręczenia organowi administracji publicznej oświadczenia o zrzeczeniu się prawa do wniesienia odwołania przez ostatnią ze stron postępowania, decyzja staje się ostateczna i prawomocna.

1. Powyższa decyzja nie jest zezwoleniem na zajęcie pasa drogowego celem wykonania robót. Przed przystąpieniem do robót należy wystąpić do zarządcy drogi z wnioskiem o wydanie zezwolenia na zajęcie pasa drogowego zgodnie z Rozporządzeniem Rady Ministrów z dnia 1 czerwca 2004 r. w sprawie określenia warunków udzielania zezwoleń na zajęcie pasa drogowego (Dz. U. z 2016r. poz. 1264) powołując się na niniejszą decyzję.
2. Jeżeli inwestycja opisana w niniejszej decyzji wymaga sporządzenia projektu odtworzenia nawierzchni to projekt odtworzenia nawierzchni należy uzgodnić z DSDiK przed złożeniem wniosku o opinię do projektu organizacji ruchu jeśli zajęcie pasa wpływa na ruch drogowy lub ogranicza widoczność na drodze albo powoduje wprowadzenie zmian w istniejącej organizacji ruchu pojazdów lub pieszych lub przed złożeniem wniosku o opinię do sposobu zabezpieczenia zajmowanego pasa drogowego.
3. Do wniosku o wydanie zezwolenia na zajęcie pasa drogowego należy dołączyć zatwierdzony projekt organizacji ruchu, jeżeli zajęcie pasa drogowego wpływa na ruch drogowy lub ogranicza widoczność na drodze albo powoduje wprowadzenie zmian w istniejącej organizacji ruchu pojazdów lub pieszych.
4. Inwestor przed rozpoczęciem robót budowlanych zobowiązany jest do uzyskania pozwolenia na budowę lub zgłoszenia budowy albo wykonania robót budowlanych.
5. Jeżeli inwestycja wymaga uzyskania pozwolenia na budowę, inwestor jest zobowiązany do uzgodnienia z zarządcą drogi, przed uzyskaniem pozwolenia na budowę, projektu budowlanego obiektu lub urządzenia, o którym mowa w niniejszej decyzji.
6. Inwestor przed rozpoczęciem robót budowlanych zobowiązany jest do uzyskania zezwolenia zarządcy drogi na zajęcie pasa drogowego, dotyczącego prowadzenia robót w pasie drogowym lub na umieszczenie w nim obiektu lub urządzenia.

*Długo*



7. W trakcie prowadzonych prac zabrania się parkowania pojazdów na jezdni drogi wojewódzkiej za wyjątkiem maszyn niezbędnych do realizacji określonego w decyzji zadania.
8. W przypadku kolizji projektowanego w pasie drogowym drogi wojewódzkiej urządzenia, o którym mowa w niniejszej decyzji, z przebudową lub remontem drogi wojewódzkiej, zgodnie z art. 39 ust. 5 ustawy z dnia 21 marca 1985r. o drogach publicznych (Dz.U. z 2016r. poz. 1440 ze zm.), jeżeli budowa, przebudowa lub remont drogi wymaga przełożenia urządzenia, koszt tego przełożenia ponosi jego właściciel.



Wrocław, dnia 15 marca 2017 r.  
Zastępca Dyrektora  
Elżbieta Druszcz

**Załączniki:**

- opieczętowany projekt zagospodarowania terenu z naniesioną lokalizacją projektowanej sieci wodociągowej w skali 1:500 – 1 egz.
- wniosek na zajęcie pasa drogowego (druk)

**Otrzymują:**

1. Pani Agata Kozłowska – pełnomocnik inwestora, na adres:  
EUTIT Polska Sp. z o.o., ul. Cementowa 10, 51-503 Wrocław
2. ZS.WR w/m
3. ZP a/a

Sprawę prowadzi / Sporządziła: Elżbieta Druszcz, tel.: 0-71 39 17 177, e-mail: elzbieta.druszcz@dsdik.wroc.pl

Dwa egzemplarze niniejszego postanowienia  
zostają przekazane do dysponowania skarbowi  
z dnia 15 marca 2017 r.  
Elżbieta Druszcz  
30 MAR 2017



ZP.8035.130.2017

Wrocław, dnia <sup>30</sup>.....06.2017r.


Zakład Usług Komunalnych Sp. z o.o.  
ul. Wilczycka 14  
55-093 Kiełczów  
– reprezentowany przez pełnomocnika:  
Panią Agatę Kozłowską

dotyczy: uzgodnienia projektu budowlanego sieci wodociągowej w zakresie pasa drogowego drogi wojewódzkiej w miejscowości Długołęka, ul. Wrocławska w obrębie działki nr 445/2 obr. Długołęka

W nawiązaniu do otrzymanego od Państwa wniosku w sprawie j.w., Dolnośląska Służba Dróg i Kolei we Wrocławiu uzgadnia przedłożony projekt budowlany sieci wodociągowej w zakresie pasa drogowego drogi wojewódzkiej w miejscowości Długołęka, ul. Wrocławska w obrębie działki nr 445/2 obr. Długołęka. Integralną część niniejszego pisma stanowi opieczetowany projekt budowlany.

Powyższą inwestycję w pasie drogowym drogi wojewódzkiej należy wykonać zgodnie z decyzją Nr ZP/0240/1/337/2017 z dnia 30.06.2017r. znak ZP.8035.130.2017.

Przed przystąpieniem do robót należy wystąpić do zarządcy drogi z wnioskiem o wydanie zezwolenia na zajęcie pasa drogowego zgodnie z Rozporządzeniem Rady Ministrów z dnia 1 czerwca 2004r. w sprawie określenia warunków udzielania zezwoleń na zajęcie pasa drogowego (Dz.U. z 2016r. poz. 1264) powołując się na niniejsze pismo oraz decyzję lokalizacyjną.

  
AGATA KOZŁOWSKA  
06.06.2017

**Załączniki:**

- projekt budowlany sieci wodociągowej – 1 egz.

**Otrzymują:**

1. Pani Agata Kozłowska – pełnomocnik inwestora, na adres:  
EUTIT Polska Sp. z o.o., ul. Cementowa 10, 51-503 Wrocław
2. ZP a/a

Sprawę prowadzi: Elżbieta Druszcz, tel. 71 39 17 177, e-mail: elzbieta.druszcz@dodik.wroc.pl

Wrocław, dn. 07.07.2017 r.

Starosta Powiatu Wrocławskiego  
Przewodniczący narad koordynacyjnych  
ul. Tadeusza Kościuszki 131  
50-440 Wrocław  
tel. 71 372 34 68, 71 372 34 77

**ODPIS  
PROTOKOŁU Z NARADY KOORDYNACYJNEJ  
W SPRAWIE NR SP-GN.6630.821.2017**

odbytej w siedzibie Starostwa Powiatowego we Wrocławiu przy ul. Kościuszki 131, pok. nr 302

Przedmiot narady:	Projekt wodociągu w ul. Wrocławskiej i ul. Słowackiego w miejscowości Długołęka.
Lokalizacja:	Gmina: Długołęka Obręb: Długołęka, dz.: 34/20, 37/8, 38/11, 38/13, 445/2, 457, 458, 493/2
Wnioskodawca:	EUTIT POLSKA SP.Z O.O. ul. Cementowa 8 51-503 Wrocław
Przewodniczący:	Bogusław Koltuniewicz, Inspektor, Wydział Geodezji i Gospodarki Nieruchomościami
Opłata nr:	15677/17/0
Sposób przeprowadz.:	stacjonarny
Data wpływu:	23.06.2017
Rozp. narady:	03.07.2017
Zakończ. narady:	07.07.2017

**Stanowisko Przewodniczącego narady koordynacyjnej:**

W obrębie opracowania znajdują się punkty osnowy geodezyjnej nr 1607, 1608, które należy chronić przed zniszczeniem lub naruszeniem podczas wykonywania wykopów. W razie uszkodzenia lub naruszenia punkty należy odtworzyć.

Z UR. ŚWIĘSZE  
PRZEWODNICĄCY  
NARAD KOORDYNACYJNYCH  
  
Bogusław Koltuniewicz

## Lista uczestników narady koordynacyjnej

Lp	Nazwa instytucji	Przedstawiciel	Podpis
1	Dolnośląska Służba Dróg i Kolei we Wrocławiu	-	
2	Grupa Netia	-	
3	MIEJSKIE PRZEDSIĘBIORSTWO WODOCIĄGÓW I KANALIZACJI S.A.	-	
4	Operator Gazociągów Przesyłowych GAZ - SYSTEM S.A. Oddział we Wrocławiu	-	
5	Polska Spółka Gazownictwa Sp. z o.o. Oddział we Wrocławiu	-	
6	Telefonia DIALOG sp. z o.o	-	
7	Zespół Elektrociepłowni Wrocławskich KOGENERACJA S.A.	-	
8	Generalna Dyrekcja Dróg Krajowych i Autostrad Oddział we Wrocławiu	-	
9	Orange Polska S.A. Domena Hurt Obsługa Techniczna Klienta we Wrocławiu Wydział Utrzymania Usług i Infrastruktury	-	
10	Przedsiębiorstwo Energetyczne ESV S.A.	-	
11	TAURON Dystrybucja S.A. Oddział we Wrocławiu	-	
12	Urząd Gminy .....	-	
13	Urząd Gminy .....	-	
14	Zarządca wodociągu i kanalizacji .....	-	

UWAGA: Brak podpisu jest jednoznaczny z nieobecnością uczestnika powiadomionego o naradzie koordynacyjnej

Stanowisko uczestników narady koordynacyjnej

Ad 11. Na fronte projektowanej sieci energetycznej, tj. Sankarwa  
z siedzibą w T.D. St. (Sankarwa)

W przypadku prowadzenia prac  
w miejscach zakazanych skrzyżowań  
kontaktowy telefon Orange Polska S.A.  
kontakt DISU kawy@orange.com  
lub nr telefonu: 71 355 04 92

Dla sieci gazowej występującej na terenie opracowania  
wyznaczamy strefy kontrolowane, których wielkości  
zostały określone w Rozporządzeniu Ministra Gospodarki  
z dnia 26 kwietnia 2013r. w sprawie warunków technicznych,  
jakim powinny odpowiadać sieci gazowe i ich sytuowanie  
(Dz. U. 2013, poz. 640).

W myśl zapisu cytowanego wyżej rozporządzenia  
w strefach tych nie należy podejmować działań mogących  
spowodować uszkodzenia gazociągu podczas jego użytkowania.

W miejscach skrzyżowań należy zachować  
minimalną pionową odległość 0,2 m  
pomiędzy powierzchnią zewnętrzną  
ścianki gazociągu i składowymi elementami  
uzbrojenia podziemnego.

4 (Marek Krog)

Ad 11. Ba. usag. PD

Za zgodność z oryginałem

Z up. Starosty  
PRZEWODNICZĄCY  
Narad koordynacyjnych

Bogusław Kottuniewicz



# Zakład Usług Komunalnych Spółka z o.o.

ul. Wilczycka 14  
55-093 Kielczów  
tel. (71)398-80-36/39  
fax (71)398-81-81  
e-mail: biuro@zuk-kielczow.pl

Bank: BS OLEŚNICA  
36 9584 1021 2003 0302 0971 0001  
Regon: 931976499  
NIP: 896-11-98-303  
www.zuk-kielczow.pl

VI Wydział Gospodarczy Krajowego  
Rejestru Sądowego  
KRS: 0000098993  
Kapitał zakładowy: 29 206 221,00

ZUK TE/210/sw/2017

Kielczów, dnia 2017-05-24

ZUK Sp. z o.o.  
ul. Wilczycka 14  
55-093 Kielczów

**ZAKŁAD USŁUG KOMUNALNYCH Sp. z o.o. w Kielczowie** w odpowiedzi na wniosek z dnia 23-05-2017 r. o wydanie warunków technicznych przebudowy/ rozbudowy sieci wodociągowej ustala następujące warunki:

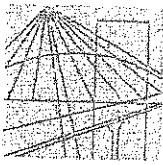
Długołęka, planowana trasa przebudowy i rozbudowy sieci wodociągowej po dz. nr 34/20, 493/2, 37/8, 458, 38/11, 38/13, 445/2, 457, obręb Długołęka, wodociąg Długołęka		
1	Celem umożliwienia dostawy wody konieczne jest zaprojektowanie i wybudowanie:	- przebudowa odcinka sieci wodociągowej PVC Ø 80 mm na dz. nr 34/20, 493/2, 37/8, 458, obręb Długołęka na sieć PEHD Ø 160 mm (na załączniku mapowym oznaczono kolorem zielonym) od istniejącego wodociągu PVC Ø 160 mm zlokalizowanego na dz. nr 34/20, za zgodą właściciela dz. nr 34/20 i 37/8  - odcinka sieci wodociągowej PEHD Ø 160 mm po dz. nr 458, 38/11, 38/13, 445/2, 457, obręb Długołęka od przebudowywanego odcinka sieci na dz. nr 458 wraz ze spięciem z istniejącą siecią wodociągową PVC ø 90 mm na dz. nr 457, obręb Długołęka
2	Minimalne przykrycie sieci wodociągowej	min. 1.4 m
3	Trasa oznaczona taśmą metalizowaną lub drutem ocynkowanym.	
4	UWAGI	Należy ustanowić bądź zapewnić ustanowienie przez właścicieli prawa służebności przesyłu na nieruchomościach dz. nr 34/20, 37/8 obręb Długołęka, na rzecz ZUK, jako właściciela sieci będącego przedsiębiorstwem wodociągo-wo-kanalizacyjnym polegające na: 1. udostępnieniu dojazdu do sieci wodociągowej, pracy ciężkiego sprzętu i swobodnego dostępu dla osób upoważnionych przez ZUK poprzez wydzielenie wzdłuż sieci i wokół urządzeń wodociągowych pasa nieruchomości o szerokości 1,5 m. wolnego od zabudowy, składowania materiałów oraz innych przeszkód. Nadmieniamy, że ustanowienie prawa służebności przesyłu następuje na czas nieograniczony a koszty sporządzenia aktu notarialnego i wpisu prawa służebności do księgi wieczystej poniesie ZUK Sp. z o.o.
5	Projekt budowlano-wykonawczy sieci opracowany na aktualnych mapach do celów projektowych, zgodnie z wymaganiami prawa budowlanego należy przedłożyć w 2 egz. do tut. Zakładu celem jego uzgodnienia.	
6	Uzgodnienie projektu nie stanowi zezwolenia na wykonanie wpięcia do sieci wodociągowej.	
7	Warunkiem rozpoczęcia prac związanych z wykonaniem sieci jest wypełnienie warunków określonych w uzgodnieniu. Warunkiem wykonania wpięcia rozbudowanej sieci do istniejącej sieci wodociągowej jest uzyskanie zezwolenia wydanego przez ZUK Sp. z o.o., na podstawie złożonego w Naszym Zakładzie „Wniosku o wydanie zezwolenia na wpięcia do sieci wodociągowej lub/i kanalizacyjnej”.	
8	Przewidywane ciśnienie wody w miejscu wpięcia: 2.0 bar. Okresowo może wystąpić spadek ciśnienia wody, lub jej brak.	
9	Wydane warunki techniczne rozbudowy sieci wodociągowej tracą ważność po roku czasu, licząc od daty wydania warunków. Przedłużenie ważności niniejszych warunków może nastąpić tylko o kolejny rok od daty jego wygaśnięcia, na podstawie złożonego „Wniosku o aktualizację zapewnienia dostawy wody lub/i odbioru ścieków”.	
podstawa prawna: rozporządzenia Ministra Infrastruktury z dnia 12 kwietnia 2002 r. (Dz.U. Nr 75, poz.690) w sprawie warunków technicznych jakim powinny odpowiadać budynki i ich usytuowanie z późn. zm.: z 2003 r. nr 33 poz. 27, z 2004 r. nr 109 poz. 1156, z 2008 r. nr 201 poz. 1238 oraz z 2009 r. nr 56 poz. 461.		

Załącznik: nr 1. Planowana trasa sieci

mgr inż. Andrzej J. Białkowski

e-mail: a.kolodynska@zuk-kielczow.pl

Sprawę prowadzi Anna Kolodyńska  
pok. 31, tel. (71)398 80 36/39  
mgr inż. Andrzej J. Białkowski  
mgr inż. Andrzej J. Białkowski



DOLNOŚLĄSKA  
OKRĘGOWA  
I Z B A  
INŻYNIERÓW  
BUDOWNICTWA

OKRĘGOWA KOMISJA KWALIFIKACYJNA

OKK.7131-318/2010/10

Wrocław, dnia 15 grudnia 2010 r.

## DECYZJA

Na podstawie art. 24 ust. 1 pkt 2 ustawy z dnia 15 grudnia 2000r. o samorządach zawodowych architektów, inżynierów budownictwa oraz urbanistów (*Dz.U. z 2001r. Nr 5, poz. 42, z późn. zm.*), art. 13 ust. 1 pkt 1 i ust. 2, art. 14 ust. 1 pkt 4 ustawy z dnia 7 lipca 1994r. Prawo budowlane (*Dz.U. z 2006r. Nr 156, poz. 1118, z późn. zm.*) i § 11 ust 1 pkt 1 rozporządzenia Ministra Transportu i Budownictwa z dnia 28 kwietnia 2006r. w sprawie samodzielnych funkcji technicznych w budownictwie (*Dz.U. Nr 83, poz. 578, z późn. zm.*), w związku z art. 104 Kodeksu postępowania administracyjnego (*Dz.U. z 2000r. Nr 98, poz. 1071, z późn. zm.*)

**Okręgowa Komisja Kwalifikacyjna DOIB**

**n a d a j e**

**Pani**

**Agata Kozłowska**

magister inżynier z kierunku inżynieria środowiska  
urodzona dnia 24 listopada 1979 r. w Kaliszu

**UPRAWNIENIA BUDOWLANE**

**numer ewidencyjny 305/DOŚ/10**

**w specjalności instalacyjnej w zakresie sieci, instalacji i urządzeń cieplnych,  
wentylacyjnych, gazowych, wodociągowych i kanalizacyjnych  
do projektowania bez ograniczeń**


## UZASADNIENIE

Okręgowa Komisja Kwalifikacyjna Dolnośląskiej Okręgowej Izby Inżynierów Budownictwa we Wrocławiu na podstawie protokołów z postępowania kwalifikacyjnego oraz z przeprowadzonego egzaminu stwierdza, że Pani Agata Kozłowska posiada wymagane prawem: wykształcenie i praktykę zawodową oraz uzyskała pozytywny wynik egzaminu - konieczne do uzyskania uprawnień budowlanych w specjalności instalacyjnej w zakresie sieci, instalacji i urządzeń cieplnych, wentylacyjnych, gazowych, wodociągowych i kanalizacyjnych do projektowania bez ograniczeń.

Szczegółowy zakres uprawnień jest określony na odwołanie niniejszej decyzji.

### Pouczenie

1. Zgodnie z art. 12 ust. 7 w/w ustawy Prawo budowlane – podstawę do wykonywania samodzielnych funkcji technicznych w budownictwie stanowi wpis, w drodze decyzji, do centralnego rejestru Głównego Inspektora Nadzoru Budowlanego oraz wpis na listę członków właściwej izby samorządu zawodowego, potwierdzony zaświadczeniem wydanym przez tę izbę, z określonym w nim terminem ważności.
2. Od niniejszej decyzji służy odwołanie do Krajowej Komisji Kwalifikacyjnej Polskiej Izby Inżynierów Budownictwa w Warszawie, za pośrednictwem Okręgowej Komisji Kwalifikacyjnej DOIB we Wrocławiu w terminie 14 dni od dnia jej doręczenia.



## Zaświadczenie

o numerze weryfikacyjnym:

DOŚ-6FR-PAD-JC4 \*

Pani Agata Kozłowska o numerze ewidencyjnym DOŚ/IS/0116/11  
adres zamieszkania ul. Cyprysowa 28E, 55-093 Kietczów  
jest członkiem Dolnośląskiej Okręgowej Izby Inżynierów Budownictwa i posiada wymagane  
ubezpieczenie od odpowiedzialności cywilnej.

Niniejsze zaświadczenie jest ważne od 2017-03-01 do 2018-02-28.

Zaświadczenie zostało wygenerowane elektronicznie i opatrzone bezpiecznym podpisem elektronicznym  
weryfikowanym przy pomocy ważnego kwalifikowanego certyfikatu w dniu 2017-01-26 roku przez:

Eugeniusz Hotała, Przewodniczący Rady Dolnośląskiej Okręgowej Izby Inżynierów Budownictwa.

(Zgodnie art. 5 ust 2 ustawy z dnia 18 września 2001 r. o podpisie elektronicznym (Dz. U. 2001 Nr 130 poz. 1450) dane w postaci  
elektronicznej opatrzone bezpiecznym podpisem elektronicznym weryfikowanym przy pomocy ważnego kwalifikowanego certyfikatu są  
równoważne pod względem skutków prawnych dokumentom opatrzonym podpisami własnoręcznymi.)

\* Weryfikację poprawności danych w niniejszym zaświadczeniu można sprawdzić za pomocą numeru weryfikacyjnego zaświadczenia na  
stronie Polskiej Izby Inżynierów Budownictwa [www.piib.org.pl](http://www.piib.org.pl) lub kontaktując się z biurem właściwej Okręgowej Izby Inżynierów  
Budownictwa.